

# szlaki rowerowe regionu łódzkiego

**Szlaki ponadregionalne:**  
 ⇒ Łódzka Magistrala Rowerowa Północ-Południe (czerwony - 200 km)  
 ⇒ Łódzka Magistrala Rowerowa Wschód-Zachód (czerwony - 173 km)  
 ⇒ Nadwarciański Szlak Bursztynowy (żółty/bursztynowy - 141 km)  
 ⇒ Nadburzański Szlak Bursztynowy (żółty/bursztynowy - 123 km)  
 ⇒ Szlak Grunwaldzki (czerwony - 180 km)

**Szlaki regionalne:**  
 ⇒ W Centrum Polski (niebieski - 311 km)  
 ⇒ Gorących Źródeł (niebieski - 195 km)  
 ⇒ Ziemi Sieradzkiej (niebieski - 318 km) - łączy 4 szlaki:  
 Skarby Ziemi Sieradzkiej (192 km), Świętego Maksymiliana Kolbego (62 km), Braci Czeskich (80 km), Węgla Brunatnego (64 km)  
 ⇒ Ziemi Rawskiej (niebieski - 246 km wraz z Rawską Osemką)  
 ⇒ Tajemnicze Księstwa Łowickiego (157 km) - łączy 3 szlaki:  
 Dwory i Kościoły (zielony 123 km), Szable i Bagnety (czerwony - 120 km), Księstwa Łowickiego (niebieski - 14 km)  
 ⇒ Nad Pilicę (projektowany, niebieski - 195 km)

**Szlaki lokalne (parków krajobrazowych, powiatowe i gminne):**  
**Bolimowski Park Krajobrazowy i okolice:**  
 ⇒ Starych Dworców (zielony - 58 km)  
 ⇒ Śladami Reymonta (czerwony - 57 km)  
 ⇒ Ptasie (niebieski - 48 km)  
 ⇒ Szlak Grodzisk Księstwa Rawskiego (czerwony - 45 km)  
 ⇒ Kultury Janiślawickiej (zielony - 40 km)  
 ⇒ Szlak Radziwiłłowski (zielony - 26 km)  
 ⇒ Po Puszczy Bolimowskiej (żółty - 20 km)  
 ⇒ Żelazna Stupa (żółty - 36 km)  
 ⇒ Sirobów-Żelazna-Zapady (czarny - 20 km)  
 ⇒ Meandry Rawki (czarny - 20 km)  
**Nadpilicze Parki Krajobrazowe:**  
 ⇒ Imienia Zygmunta Gołcia (zielony - 88 km)  
 ⇒ Trakt Przez Puszcze Piłkiczą (zielony - 40 km)  
 ⇒ Cudownych Obrazów (czarny - 36 km)  
 ⇒ Carskich Łowów (żółty - 30 km)  
 ⇒ Przez Góry Przedborskie (niebieski - 23 km)  
 ⇒ Imienia Juliana Tuwima (niebieski - 22 km)  
 ⇒ Rekreacyjny wokół Piotrkowa (zielony - 22 km)  
 ⇒ Taras (zielony - 14 km)

**Park Krajobrazowy Wzniesień Łódzkich, powiaty brzeziński i łódzki wschodni:**  
 ⇒ Muzeum w przestrzeni - wielokulturowe korzenie regionu łódzkiego: czarny - Szlak Pamięci (133 km) - Szlak Wychnienia (113 km) - Szlak Żaduny (102 km) - Szlak Łaknienia (71 km)  
 ⇒ Po Parku Krajobrazowym Wzniesień Łódzkich (czarny - 76 km)  
 ⇒ Szlak po okolicy Brzezin (czarny i czerwony - 21 km)

**Powiat bełchatowski:**  
 ⇒ Szlak polskich umocnień bojowych z 1939 r. (czerwony - 72 km)

**Powiat kutnowski:**  
 ⇒ Pałace, Dworki, Zamki (zielony - 48 km)  
 ⇒ Szlak Bitwy nad Bzurą (żółty - 28 km)

**Powiat łęczycki:**  
 ⇒ Bitwy nad Bzurą w okolicy Piątku (żółty - 46 km)  
 ⇒ W Królestwie Diabła Boruty (czarny - 35 km)

**Powiat pabianicki:**  
 ⇒ Łódź Polesie - Konstantynów Żabczycki (żółty - 11 km)

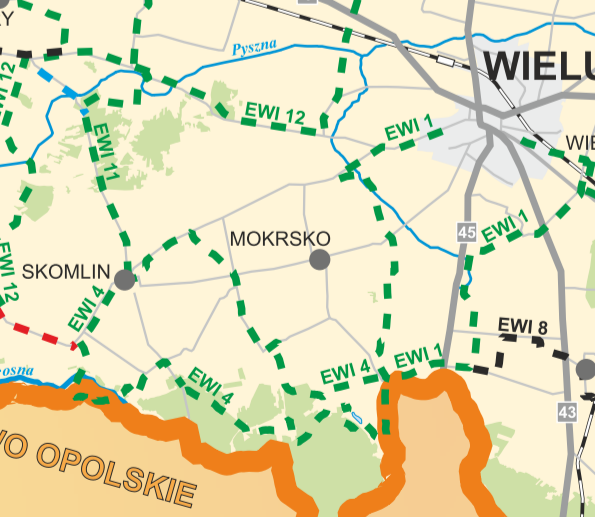
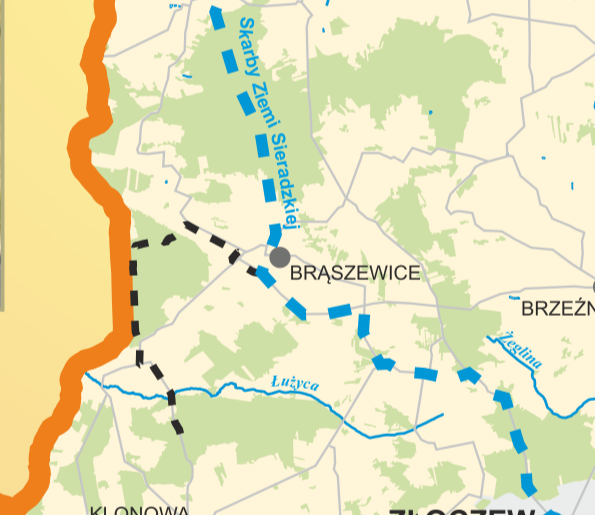
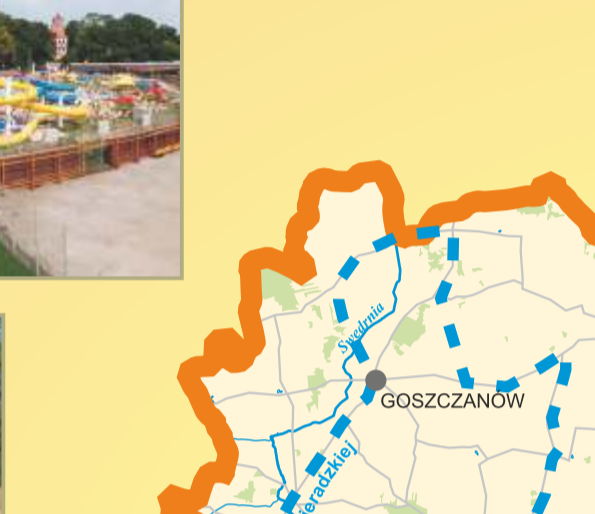


**Powiat pajęczański:**  
 ⇒ EPJ 1 Dwa Starych Lip (zielony - 41 km)  
 ⇒ EPJ 2 Działoszyńskiego Przełomu Warty (niebieski - 39 km)  
 ⇒ EPJ 3 Wapiennych Wzgórz Zaleczańskiego Parku Krajoobr. (zielony - 36 km)  
 ⇒ EPJ 4 Ujścia Liswarty (zielony - 30 km)  
 ⇒ EPJ 5 Patrzyków-Łązek (czarny - 7 km)

**Powiat poddębicki:**  
 ⇒ Po Ziemi Poddębickiej (zielony - 116 km)  
 ⇒ Po Ziemi Uniejowskiej (zielony - 26 km)

**Powiat wielki:**  
 ⇒ EWI 1 Wielu-Ożarów-Wieluń (zielony - 29 km)  
 ⇒ EWI 2 Wierchlas-Osjaków-Wierchlas (zielony - 45 km)  
 ⇒ EWI 3 Konopnica-Osjaków-Konopnica (zielony - 42 km)  
 ⇒ EWI 4 Ożarów-Skomin-Ożarów (zielony - 37 km)  
 ⇒ EWI 5 Przełomu Krzczewskiego (żółty - 21 km)  
 ⇒ EWI 6 Zaleczańskim Łukiem Warty (żółty - 25 km)  
 ⇒ EWI 7 Nadwarciańskich Krajobrazów (żółty - 30 km)  
 ⇒ EWI 8 Józefów-Bieniec (czarny - 12 km)  
 ⇒ EWI 11 Konopnica-Skomin (zielony - 76 km)  
 ⇒ EWI 12 Świątkowice-Krzyż (zielony - 22 km)

**Powiat wierszowski:**  
 ⇒ Przez Powiat Wierszowski (czerwony - 133 km)  
 ⇒ Rekreacyjny wokół Wierszowa (zielony - 28 km)  
 ⇒ Świętego Wojciecha (niebieski - 20 km)  
 ⇒ Nad Prosną (żółty - 13 km)  
 21 krótkich szlaków lokalnych

**Powiat zgierski:**  
 ⇒ Szlakiem Bojowym Kresowej Brygady (czerwony - 20 km)  
 ⇒ Szlak Agroturystyczny (żółty i zielony - 33 km)  
 ⇒ Łódź Polesie-Malanów (zielony - 21 km)



**LEGENDA:**

- Granice województw
- Autostrady
- Autostrady w budowie
- Drogi ekspresowe
- Drogi krajowe
- Drogi wojewódzkie
- Drogi powiatowe
- Koleje i stacje
- Rzeki i zbiorniki wodne
- Obszary administracyjne miast
- Lasy
- Szlaki ponadregionalne i regionalne
- Szlaki regionalny projektowany
- Szlaki powiatowe i gminne
- ŁÓDŹ - Nazwy miast
- PARZECZEW - Nazwy gmin
- Gminy

Wydawca:  
 Urząd Marszałkowski Województwa Łódzkiego,  
 Departament Sportu i Turystyki  
 Wydział Turystyki  
 turystyka@lodzkie.pl

SKALA ok. 1:270 000

