

Z przyjemnością polecamy Państwu mapę, przedstawiającą schemat przebiegu szlaków rowerowych w naszym regionie. To kolejna publikacja, mająca zachęcić wszystkich do uprawiania turystyki aktywnej. Konsekwentnie rozwijamy przez samorządy i organizacje społeczne województwa łódzkiego. Prace nad wytyczeniem kolejnych tras trwają bowiem bezustannie. Swoje atrakcje turystyczne starając się wykonać nie tylko samorządy lokalne, lecz także entuzjasty „małych ogóln” w całym regionie.

Warta, Pilica, Bzura i Rawa, cztery rzeki, stanowiące naturalne ramy regionu, przyciągają wędrowników. Najdłuższym w Europie szlak komunikacji pozwala zwiędzać województwo w siodle lub w brzoze. Ale najwięcej atrakcji do wyboru mają miłośnicy turystyki rowerowej.

Rower to najdosłownie i najbardziej ekologiczny sposób zwiedzania. Pozwala dotrzeć wszędzie, poruszając się nie tylko po głównych drogach, lecz także ścieżkami i drózkach, wzdłuż od spalin i obecności samochodów. W województwie łódzkim funkcjonuje ponad sto szlaków rowerowych, w tym dwie magistrale: Wschód-Zachód i Północ-Południe. Wszystkie są bezpieczne i dobrze oznakowane. Prowadzą do najpiękniejszych i najciekawszych zakątków regionu. Każdy może wybrać taki, który go najbardziej interesuje: szlak Bursztynowy, Palaców i Dworów, Świętego Wacława, szlak Diabła Boryta, Cudownych Chłopców, Zuburów, Puszczycy Bolimowskiej, a nawet Carskich Łowów, gdyż w lasach pod Spłatę ciekawie polowali carowie Rosji. Na każdym szlaku zabijaki, piękne pejzaże, folklor, rotawy regionalne i wielkie inżynierskie atrakcje. Także podróżując na rowerze, w ciszy i spokoju, można w pełni doświadczyć walory regionu, jego przyrodę, parki krajobrazowe, rezerваты przyrody i po prostu piękne krajobrazy, które łatwo przeżyć, jadąc samochodem. Nic dziwnego, że miłośników turystyki rowerowej przybywa. To już nie swoista moda, lecz świadomy wybór właśnie takiego sposobu poznawania Polski. Do wielu miejsc trudno po prostu nie da się dojechać. Na terenach objętych szlakami, w parkach i miejscowościach regionu. Prowadzą przez: polonez, sieniaki, szlacheckie, ludowe, a także liczne zabudowy i budowle (Warta, Szarż, Smardzewice, Inowódz). Obiektami zabytkowymi są: Pałac w Kalinowie, Rzeźnica, Czarnocin, Moszczenice, a także liczne zabytkowe świątynie (Warta, Szarż, Smardzewice, Inowódz). Obiektami zabytkowymi są: Pałac w Kalinowie, Rzeźnica, Czarnocin, Moszczenice, a także liczne zabytkowe świątynie (Warta, Szarż, Smardzewice, Inowódz). Obiektami zabytkowymi są: Pałac w Kalinowie, Rzeźnica, Czarnocin, Moszczenice, a także liczne zabytkowe świątynie (Warta, Szarż, Smardzewice, Inowódz).

MAGISTRALA ROWEROWA W-E (192 km)



MAGISTRALA ROWEROWA N-S (200 km)



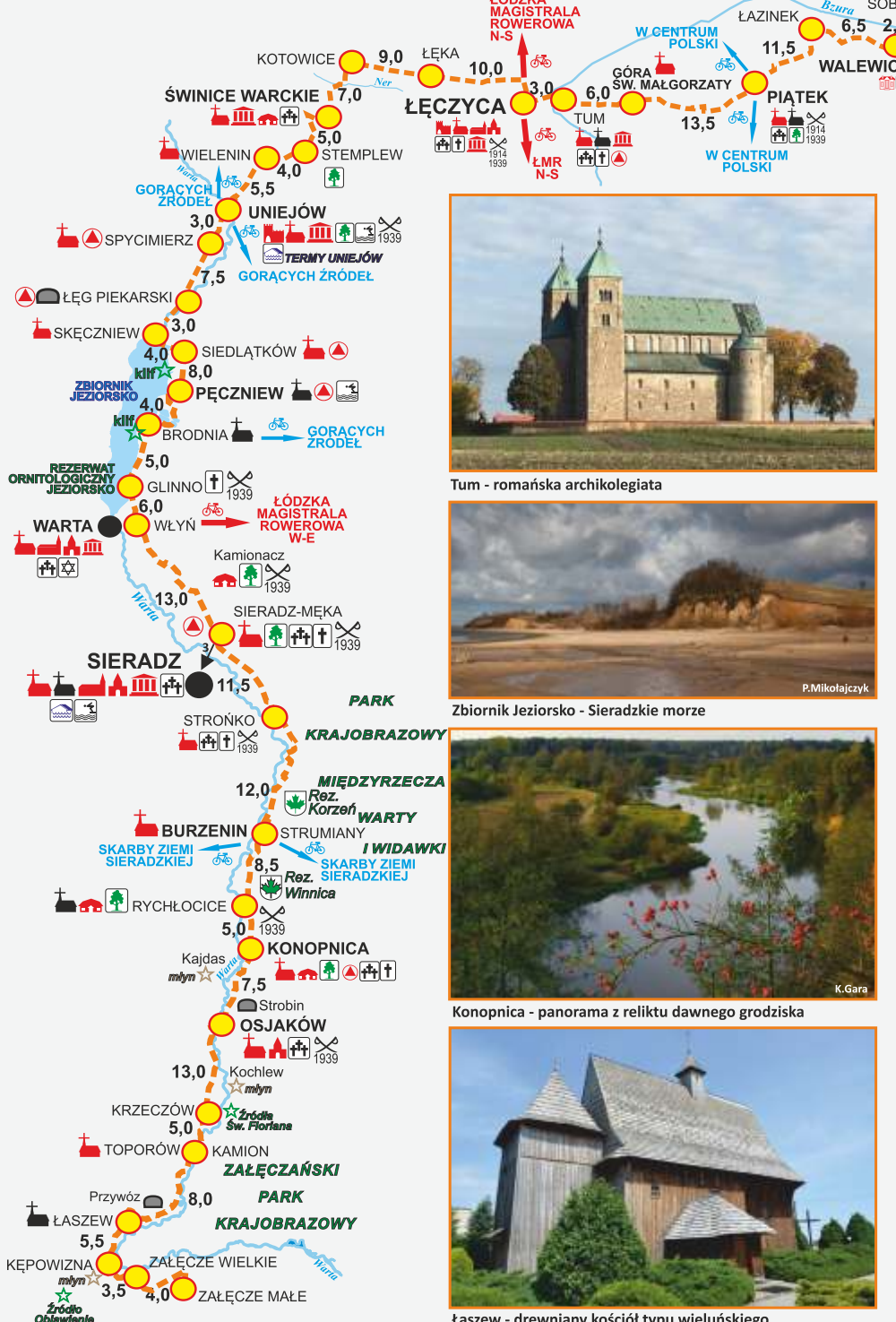
SZLAK GRUNWALDZKI (180 km)



SZLAK BURSZTYNOWY (250 km)



SZLAKI ROWEROWE ZIEMI SIERADZKIEJ (320 km)



SZLAK ROWEROWY GORĄCYCH ŹRÓDEŁ (195 km)



LEGENDA DO SCHEMATÓW SZLAKÓW:

- ZABYTKOWE BUDOWLE:
 - kościół
 - murowany
 - zespół klasztorny
 - zamek
 - ruiny zamku
 - pałac
 - budynek miejski
- CIEMNIARZ:
 - chrześcijański
 - żydowski
 - wojenne
 - kuharstwo
 - miejsca biblij
- OBIEKTY PRZYRODNICZE:
 - rezerwat przyrody
 - park, pomnikowe
 - drzewo
 - niezabytkowa obiekt
 - muzeum, skansen
 - stara murowana galeria
 - grodzisko
 - inne interesujące objekty
 - basen, kąpielisko

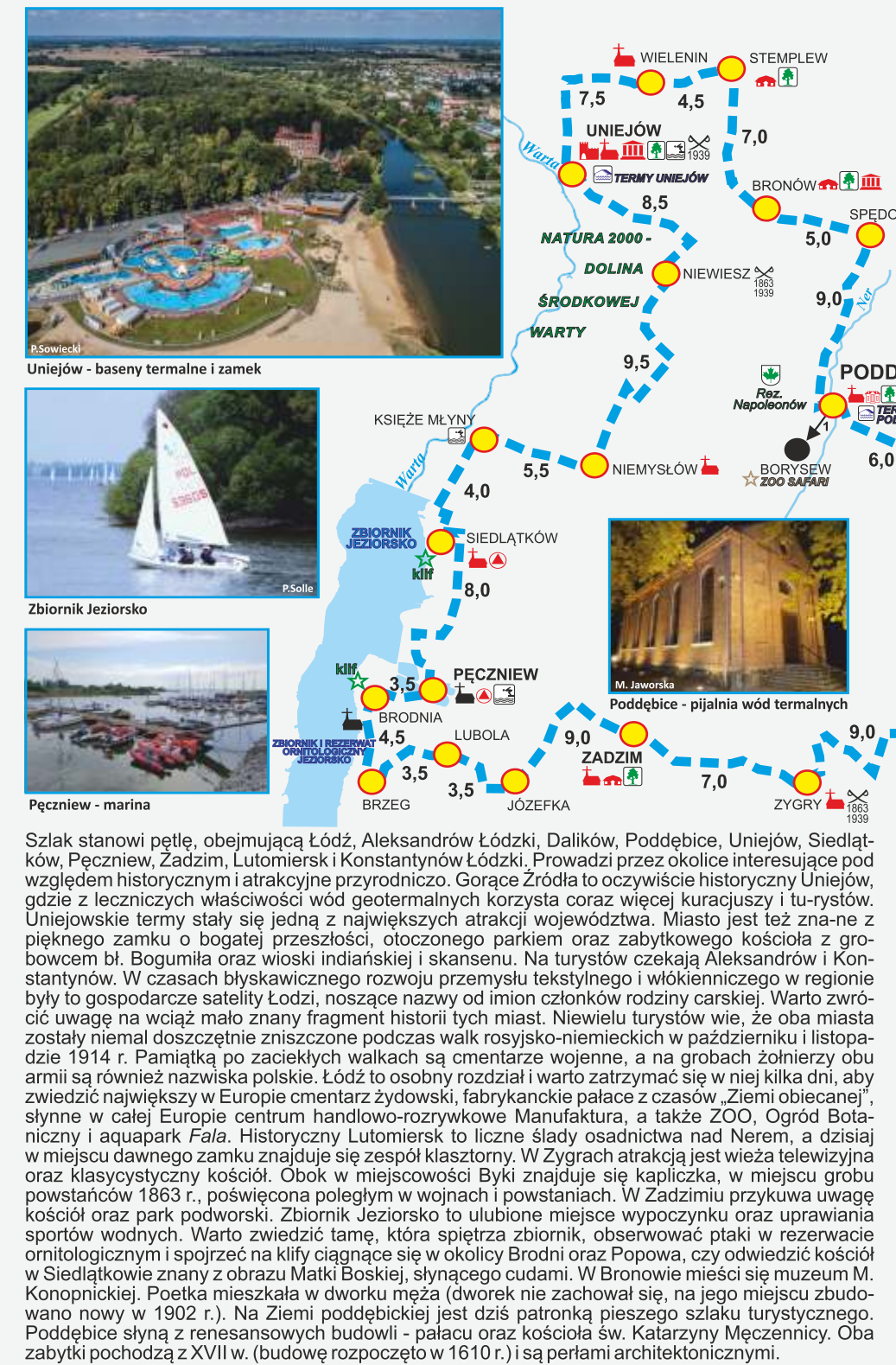
SZLAK ROWEROWY W CENTRUM POLSKI (500 km)



SZLAK ROWEROWY NAD PILICĄ (200 km)



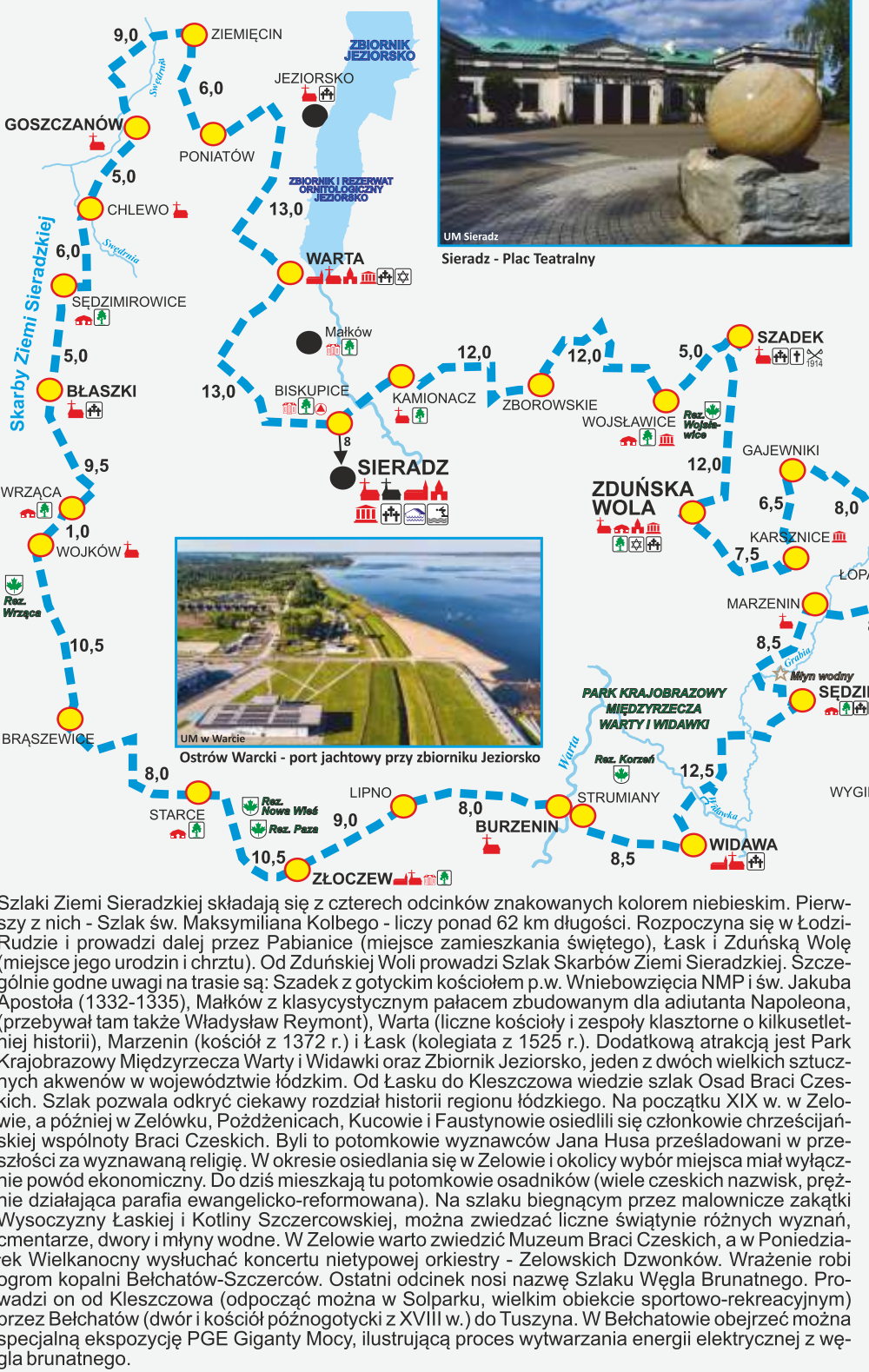
SZLAK ROWEROWY NAD PILICĄ (200 km)



SZLAKI ROWEROWE ZIEMI ŁOWICKIEJ



SZLAK ROWEROWY NAD PILICĄ (200 km)



SZLAK ROWEROWY NAD PILICĄ (200 km)

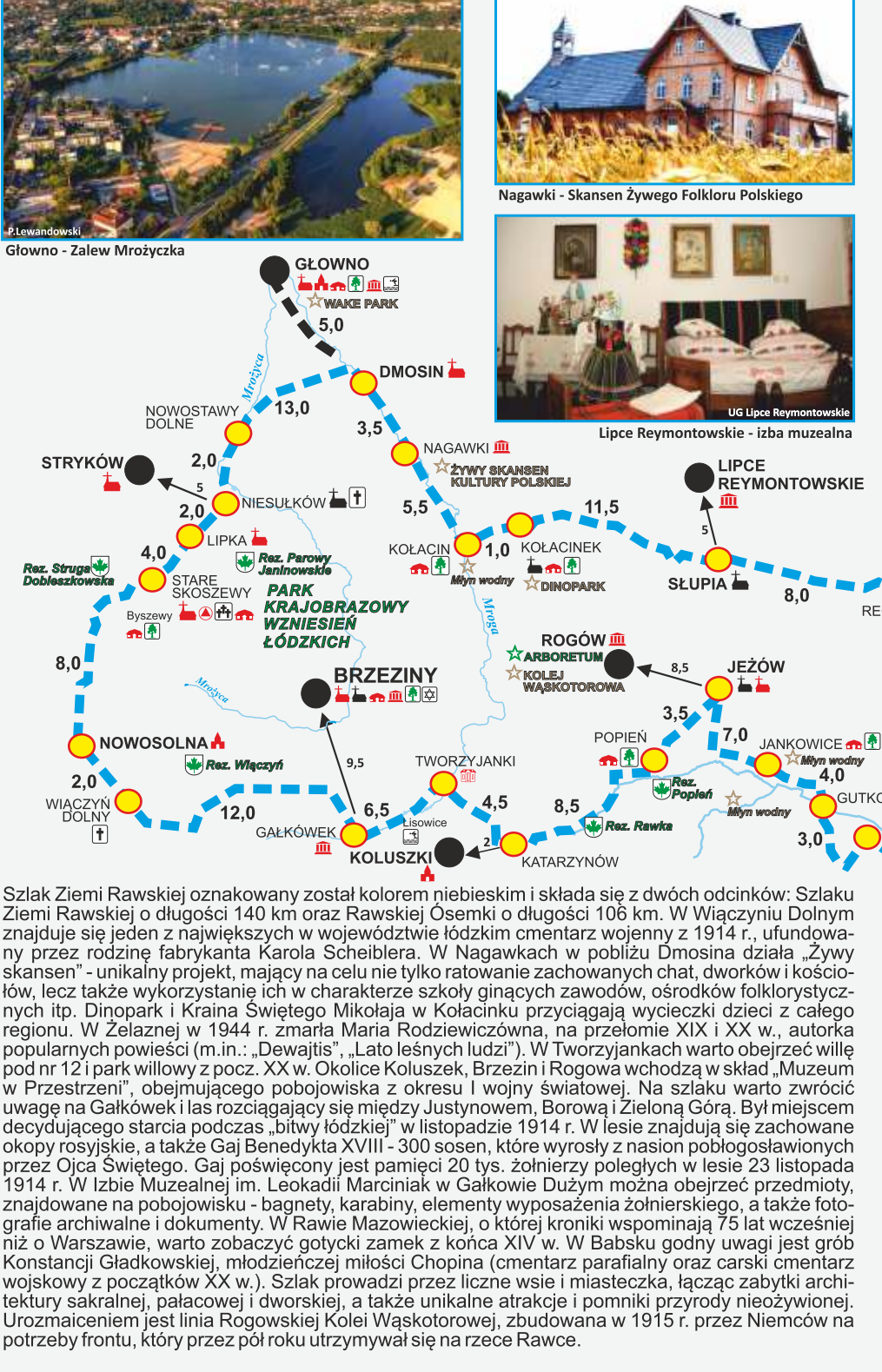


województwo łódzkie

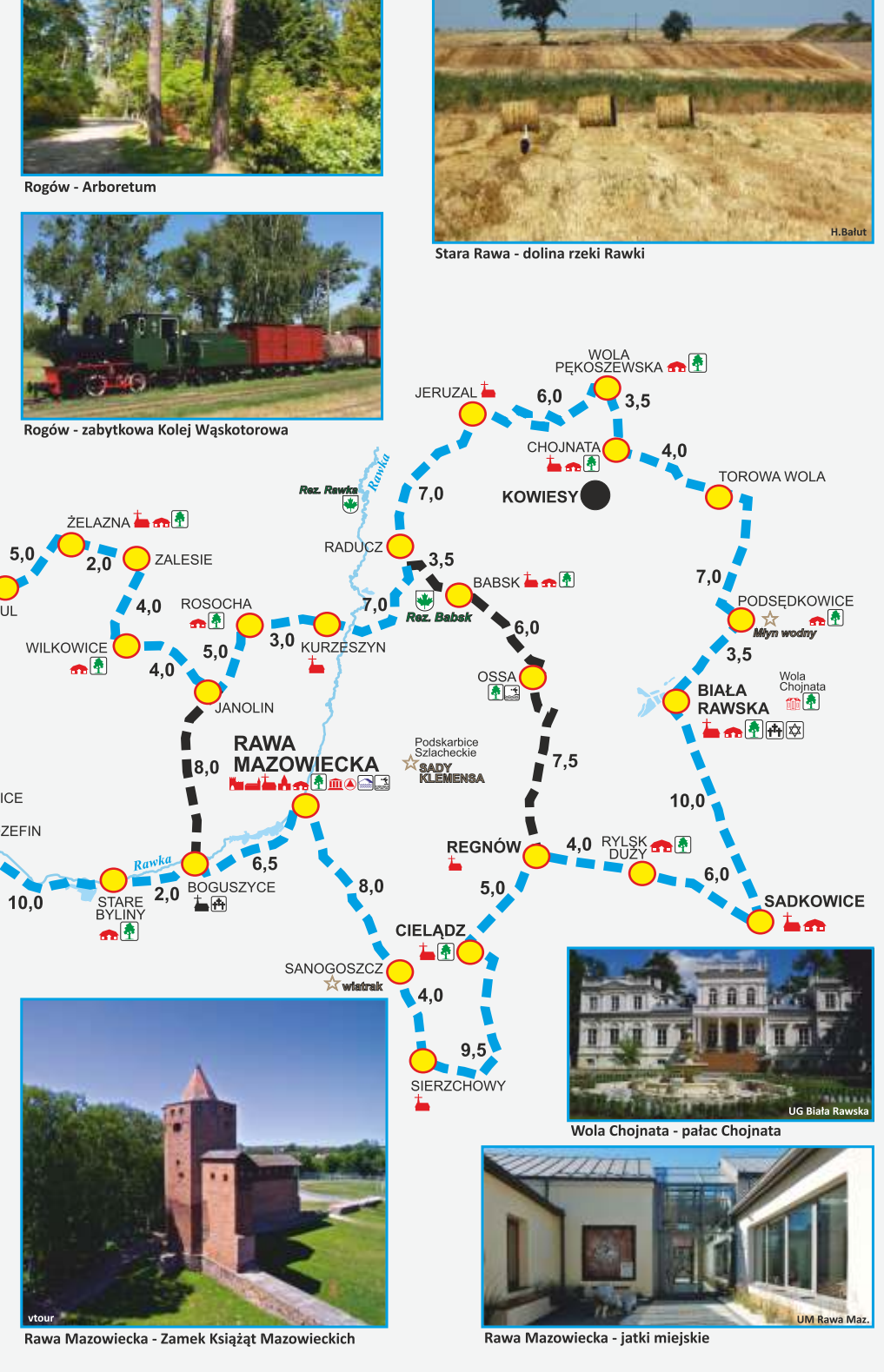
szlaki rowerowe regionu łódzkiego

mapa tematyczna 1:270 000

SZLAK ROWEROWY NAD PILICĄ (200 km)



SZLAK ROWEROWY NAD PILICĄ (200 km)



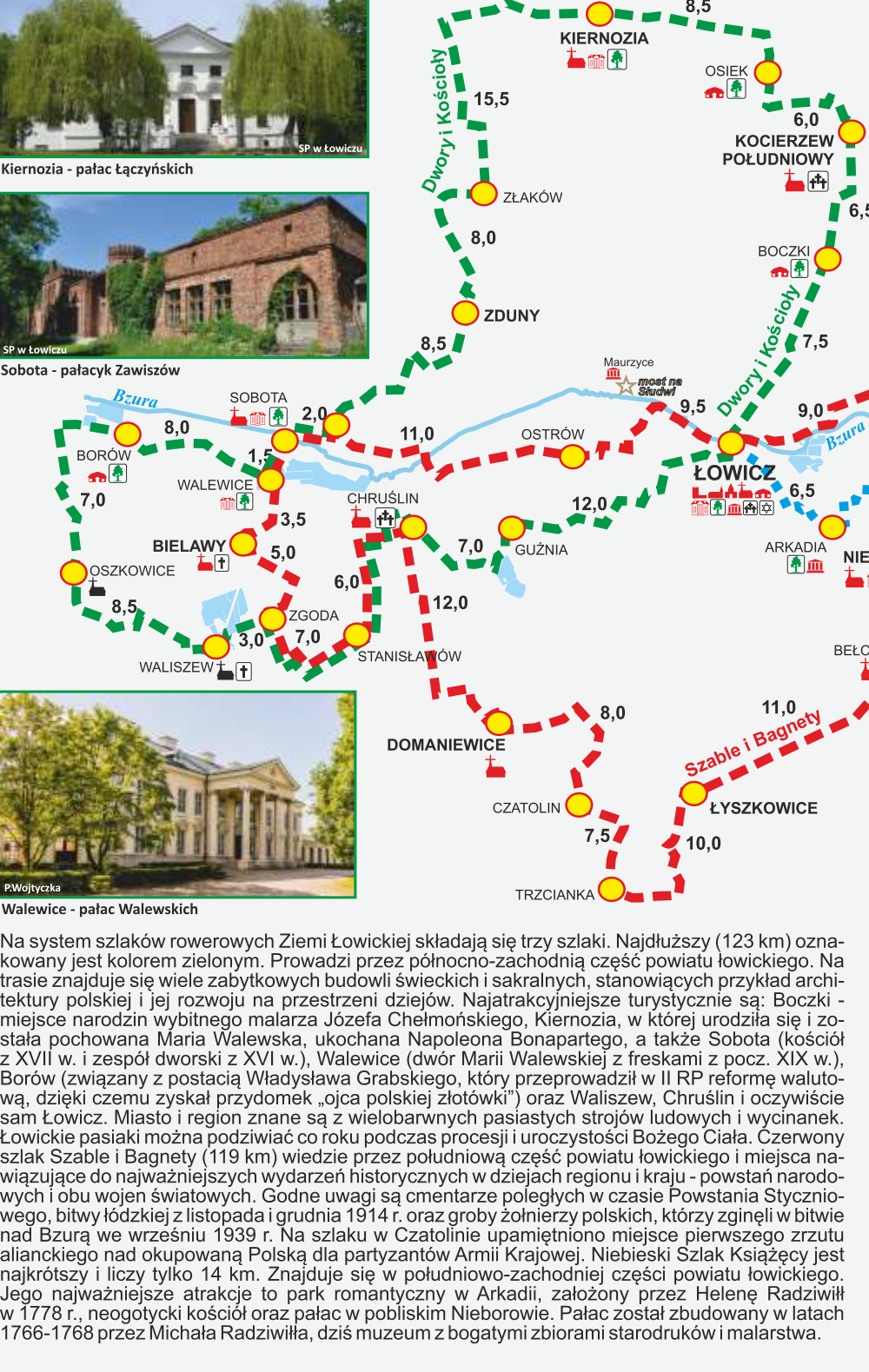
SZLAK ROWEROWY NAD PILICĄ (200 km)



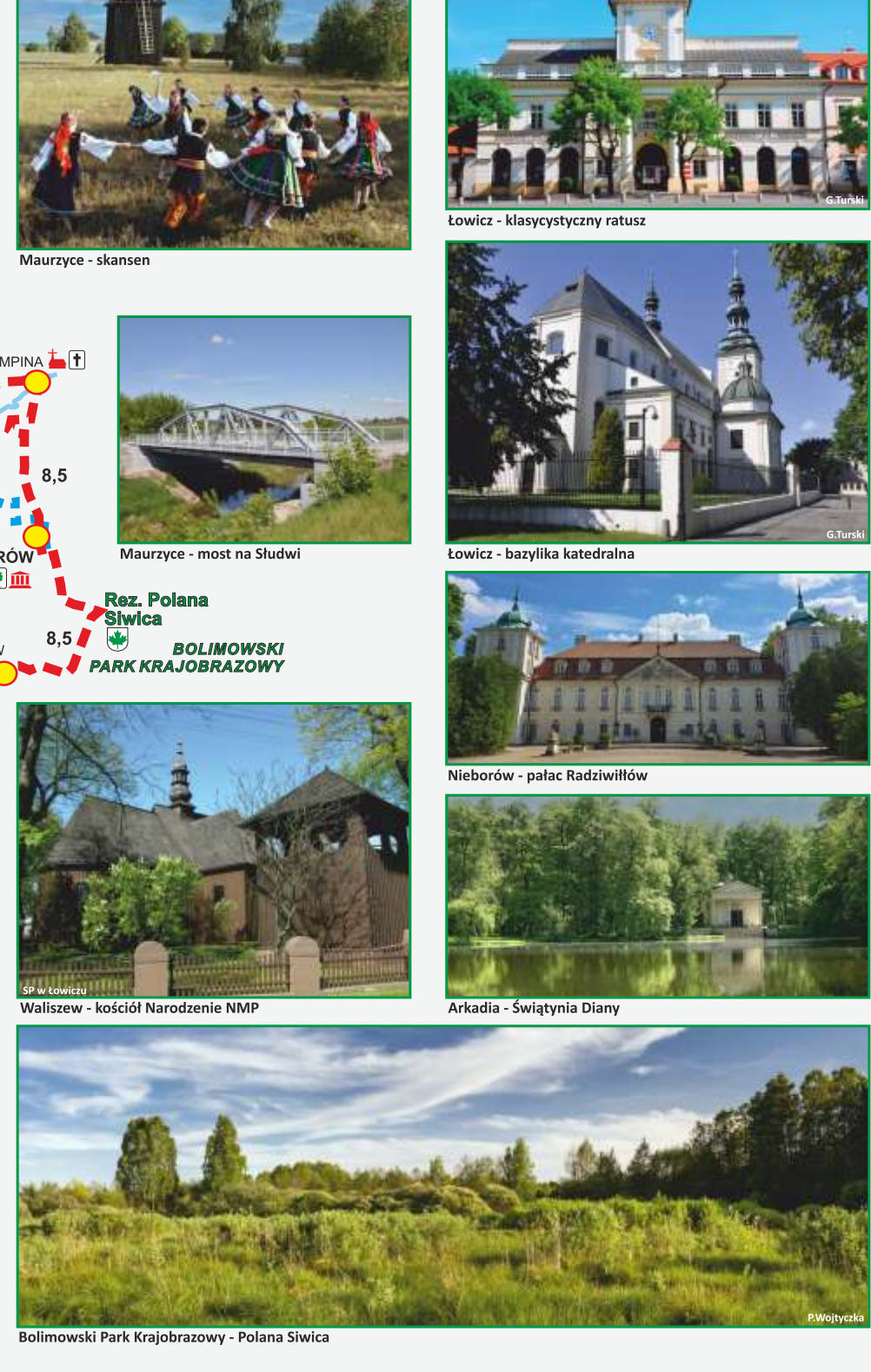
SZLAKI ROWEROWE ZIEMI ŁOWICKIEJ



SZLAKI ROWEROWE ZIEMI ŁOWICKIEJ



SZLAKI ROWEROWE ZIEMI ŁOWICKIEJ



Szlak Rowerowy nad Pilicą jest jednym z najdłuższych szlaków rowerowych w województwie łódzkim. Przebiega on nad rzeką Pilicą, która jest jedną z najpiękniejszych rzek w naszym regionie. Szlak prowadzi przez liczne miejscowości, w tym: Piotrków Trybunalski, Rawa Mazowiecka, and Łódź Centrum. Wzdłuż szlaku znajdują się liczne zabytki, w tym: kościoły, zamki, i pałace. Szlak jest idealny dla rodzin i miłośników przyrody. Wzdłuż szlaku znajdują się liczne punkty widokowe, w tym: widok na rzekę Pilicę i okoliczne krajobraz. Szlak jest również idealny dla osób, które chcą zobaczyć zabytki i historię naszego regionu. Wzdłuż szlaku znajdują się liczne punkty widokowe, w tym: widok na rzekę Pilicę i okoliczne krajobraz. Szlak jest również idealny dla osób, które chcą zobaczyć zabytki i historię naszego regionu.

Szlak Rowerowy nad Pilicą jest jednym z najdłuższych szlaków rowerowych w województwie łódzkim. Przebiega on nad rzeką Pilicą, która jest jedną z najpiękniejszych rzek w naszym regionie. Szlak prowadzi przez liczne miejscowości, w tym: Piotrków Trybunalski, Rawa Mazowiecka, and Łódź Centrum. Wzdłuż szlaku znajdują się liczne zabytki, w tym: kościoły, zamki, i pałace. Szlak jest idealny dla rodzin i miłośników przyrody. Wzdłuż szlaku znajdują się liczne punkty widokowe, w tym: widok na rzekę Pilicę i okoliczne krajobraz. Szlak jest również idealny dla osób, które chcą zobaczyć zabytki i historię naszego regionu. Wzdłuż szlaku znajdują się liczne punkty widokowe, w tym: widok na rzekę Pilicę i okoliczne krajobraz. Szlak jest również idealny dla osób, które chcą zobaczyć zabytki i historię naszego regionu.

Szlak Rowerowy nad Pilicą jest jednym z najdłuższych szlaków rowerowych w województwie łódzkim. Przebiega on nad rzeką Pilicą, która jest jedną z najpiękniejszych rzek w naszym regionie. Szlak prowadzi przez liczne miejscowości, w tym: Piotrków Trybunalski, Rawa Mazowiecka, and Łódź Centrum. Wzdłuż szlaku znajdują się liczne zabytki, w tym: kościoły, zamki, i pałace. Szlak jest idealny dla rodzin i miłośników przyrody. Wzdłuż szlaku znajdują się liczne punkty widokowe, w tym: widok na rzekę Pilicę i okoliczne krajobraz. Szlak jest również idealny dla osób, które chcą zobaczyć zabytki i historię naszego regionu. Wzdłuż szlaku znajdują się liczne punkty widokowe, w tym: widok na rzekę Pilicę i okoliczne krajobraz. Szlak jest również idealny dla osób, które chcą zobaczyć zabytki i historię naszego regionu.

Szlaki Rowerowe Ziemi Łowickiej to zestaw szlaków rowerowych, które prowadzą przez najpiękniejsze zakątki Ziemi Łowickiej. Szlaki te są idealne dla rodzin i miłośników przyrody. Wzdłuż szlaków znajdują się liczne punkty widokowe, w tym: widok na rzekę Pilicę i okoliczne krajobraz. Szlaki te są również idealne dla osób, które chcą zobaczyć zabytki i historię naszego regionu. Wzdłuż szlaków znajdują się liczne punkty widokowe, w tym: widok na rzekę Pilicę i okoliczne krajobraz. Szlaki te są również idealne dla osób, które chcą zobaczyć zabytki i historię naszego regionu.

Szlaki Rowerowe Ziemi Łowickiej to zestaw szlaków rowerowych, które prowadzą przez najpiękniejsze zakątki Ziemi Łowickiej. Szlaki te są idealne dla rodzin i miłośników przyrody. Wzdłuż szlaków znajdują się liczne punkty widokowe, w tym: widok na rzekę Pilicę i okoliczne krajobraz. Szlaki te są również idealne dla osób, które chcą zobaczyć zabytki i historię naszego regionu. Wzdłuż szlaków znajdują się liczne punkty widokowe, w tym: widok na rzekę Pilicę i okoliczne krajobraz. Szlaki te są również idealne dla osób, które chcą zobaczyć zabytki i historię naszego regionu.

Szlaki Rowerowe Ziemi Łowickiej to zestaw szlaków rowerowych, które prowadzą przez najpiękniejsze zakątki Ziemi Łowickiej. Szlaki te są idealne dla rodzin i miłośników przyrody. Wzdłuż szlaków znajdują się liczne punkty widokowe, w tym: widok na rzekę Pilicę i okoliczne krajobraz. Szlaki te są również idealne dla osób, które chcą zobaczyć zabytki i historię naszego regionu. Wzdłuż szlaków znajdują się liczne punkty widokowe, w tym: widok na rzekę Pilicę i okoliczne krajobraz. Szlaki te są również idealne dla osób, które chcą zobaczyć zabytki i historię naszego regionu.