Od redakcji,

Z ogromną przyjemnością polecamy Państwu mapę „Obiekty architektury drewnianej regionu łódzkiego". Jest to kolejna publikacja tematyczna prezentująca walory Łódzkiego, dokumentująca jego historię i ułatwiająca turystom zwiedzanie naprawdę pasjonujących zabytków, którym w szczególności upływ czasu nie sprzyja….

Najstarsze obiekty architektury drewnianej to przede wszystkim kościoły i kaplice. Są wśród nich szczególnie cenne obiekty z pochodzącą z końca XV w. kościół pw. św. Trójcy w Grębeniu (z bogatą polichromią) oraz kościół pw. św. Marii Magdaleny w Gidlach z przełomu XV i XVI w. Jest też kilka przykładów obiektów pochodzących z różnych okresów XVI i XVII w. m.in. kościół p.w. św. Jana Chrzciciela w Błaszy Szlacheckiej, kościół p.w. św. Stanisława Biskupa w Boguszycach (z zachowaną ciekawą polichromią), kościół p.w. św. Małgorzaty w Janisławicach oraz kościół p.w. św. Jana Chrzciciela w Łaszewie. Szczególne znaczenie wśród zabytków drewnianej architektury sakralnej ma zespół późnogotyckich kościołów drewnianych odmiany wielkopolskiej z terenu powiatu wieluńskiego. Jest to bez wątpienia najcenniejszy taki zespół w naszym regionie. Składają się na niego świątynie w Gaszynie, Grębieniu, Kadłubie, Łaszewie, Łyskorni, Naramicach, Ochędzynie (z oryginalnymi polichromiami), Popowicach, Wiktorowie oraz w wojewódzkim opolskim kościół w Wierzbie.

W regionie zachowały się również zabytki techniki związane z krajobrazem wiejskim, takie jak: młyny wodne, wiatraki, kuźnie, kuchnie czy stodoły. Przemierzając nasze województwo napotkać możemy wiatraki, które niestety w większości są w złym stanie technicznym. Najlepiej zachowanym wiatrakiem jest kozłak w Kocielnie oraz w Solcy Wielkiej. Zachowała się sporo ilość młynów wodnych. Kilka z nich, w dobrym stanie technicznym, znajduje się nad rzeką Grabią. Są to: młyn Krzywda w Brzeskach, młyn Kuców we Wdowinie oraz młyny w Woli Marzeńskiej, Zielęcicach, Kozubach czy Baryczy. Ponadto warto zobaczyć młyny nad Wartą w: Konopnicy, Kępowiźnie, Kajdasie i Kochlewie. Szczególną uwagę należałoby poświęcić unikalnym zabytkom w skali kraju takim jak: XVIII-wieczny spichlerz w Skotnilnie oraz XVIX-wieczna olejarnia w Teodozjowie.

Na terenie województwa znaleźć można jeszcze wiele drewnianych domów o wartości zabytkowej. Są to budynki w Bolimowie, Ujeździe, Kutnie, Łodzi, Skierniewicach czy Pabianicach. W Zgierzu i Ozorkowie spotkać można pozostałości po dawnych tkackich dziejach miasta. Z kolei w Grotnikach i Tuszynie odnaleźć możemy dawne posiadłości i pięknie zdobione wille z werandami i balkonami bogatych fabrykantów z Łodzi i Pabianic.

Do naszych czasów przetrwało również wiele drewnianych dworów, będących obecnie w większości własnościami prywatnymi, m.in. w Grotnikach, Daszynie, Głogowcu, Opocznie, Odrowążu, Kliczkowie Małym i Kraszkowie. Wśród nich perełką jest XVIII-wieczny dwór w Ozarowie stanowiący przykład tradycyjnego dworu szlacheckiego. Dziś mieści się w nim Muzeum Wnętrz Dworskich, w którym starannie odtworzone wnętrza pokazują nam jak wyglądała typowa siedziba polskiej szlachty.

Z architekturą drewnianą możemy się także zapoznać w skansenach, których głównym celem jest zaprezentowanie kultury ludowej danego regionu. W niektórych z nich, jak np.: w Zagrodzie Młynarskiej w Uniejowie czy w Centrum Folkloru Polskiego w Nagawkach, poza zwiedzaniem zabytkowych obiektów budowlanych, skorzystać można z noclegu lub warsztatów, podczas których można nauczyć się garncarstwa, tkactwa, podstaw kowalstwa artystycznego, czy poznać tradycję wypieku chleba.

Serdecznie zachęcamy i zapraszamy do zapoznania się z dziedzictwem architektury drewnianej Łódzkiego.

Proponujemy Państwu niezwykłą podróż w głąb województwa.
Spotkajmy się na tym wyjątkowym szlaku naszego regionu.
Zwiedzajmy i odkrywajmy Łódzkie, bo naprawdę jest tego warte.

Grzegorz Schreiber
Marszałek
Województwa Łódzkiego

Urząd Marszałkowski Województwa Łódzkiego
Departament Klimatu i Turystyki
www.lodzkie.pl, turystyka@lodzkie.pl

Redakcja:
Departament Klimatu i Turystyki
Wydział Turystyki, al. Piłsudskiego 12, 90-051 Łódź

Materiał źródłowy kartograficzny:
na podstawie Atlasu Turystycznego Województwa Łódzkiego,
Departament Geodezji, Kartografii i Geologii,
Wydział Wojewódzki Ośrodek Dokumentacji Geodezyjnej i Kartograficznej,
ul. Solna 14, 91-423 Łódź,
www.rsip.lodzkie.pl, www.geoportal.lodzkie.pl, www.mapy.lodzkie.pl

Materiał zdjęciowy:
Urząd Marszałkowski Województwa Łódzkiego,
jednostki samorządu terytorialnego i instytucje im podległe,
Lokalne Grupy Działania, autorzy

Projekt graficzny:
Departament Promocji
promocja@lodzkie.pl

PUBLIKACJA BEZPŁATNA
ŁÓDŹ 2023

ISBN: 978-83-964162-2-3

województwo łódzkie

obiekty architektury drewnianej

regionu łódzkiego

mapa tematyczna 1:270 000

Drewniane kościoły typu wieluńskiego

Na Ziemi Wieluńskiej znajduje się drugie po Podhalu duże skupisko kościołów drewnianych. Spośród 15 świątyń aż 10 reprezentuje wieluński styl gotycki typu wieluński. Kościoły w Gaszynie, Grębieniu, Kadłubie, Łaszewie, Łyskorni, Naramicach, Popowicach, Wieluniu, Wiktorowie i Wierzbiu wyróżniają się specyficznymi, wspólnymi cechami swej architektury. Są to budowle jednonawowe, wzniesione na planie prostokąta, Prezbiterium jest węższe od nawy i ma zamknięcie płaskie lub trójboczne. Kościoły w XV, XVI i XVII w. były budowane z odpowiednio drewna modrzewiowego. Kościoły zostały zorientowane, czyli ustawiony wzdłuż linii wschód-zachód. Prezbiterium znajduje się od wschodu, wieża dzwonnicza od zachodu. Ściany mają konstrukcję zrębową i są oszalowane na zewnątrz pionowymi deskami. Prezbiterium i nawa nakryte są jednolitym, stromym dachem pokrytym gontami. Wieża ma konstrukcję słupową i przylega do kościoła. Jest zwykle od niego nieco niższa i rozszerza się ku dołowi. W jej przyziemie znajduje się kruchta, a na piętrze, przesłonięte przed głównym wejściem do kościoła. Drugie, boczne wejście, ulokowane jest po stronie południowej. W okresach późniejszych na dachach dobudowywano małe sekwencyczki na sygnaturki, zakrytsie przy północnych ścianach prezbiteriów i kruchty przy wejściach południowych. Kościoły typu wieluńskiego z zewnątrz były prostesikromne. Ich wnętrza zaskakiwały natomiast bogato zdobionymi, barwnymi polichromiami, które najlepiej zachowały się w świątyniach w Grębieniu, Łaszewie i Kadłubie. Najcenniejsze gotyckie i renesansowe polichromie znajdują się w Grębieniu.



Wnętrze Łaszewie

Kościół w Łaszewie

kościół w Grębieniu

Kościół pw. Świętej Trójcy w Grębeniu powstał pomiędzy 1470 a 1500 r. Ze względu na unikalne malowidła wnętrz jest wspaniałym zabytkiem drewnianej sztuki sakralnej. Późnogotycka polichromia na ścianach z XV w. i gotycko-renesansowa na stropie z XVI w. mają unikatową wartość artystyczną i zabytkową. W ołtarzach bocznych z XVII w. umieszczono obrazy św. Jadwigi Śląskiej oraz Matki Boskiej Częstochowskiej. Na bocznej tęczowej zamiast krucyfiksu, znajduje się pw. Tron Łaski - rzeźba ukazująca Trójcę Świętą: Bóg Ojciec siedzący na tronie trzyma w dłoniach swego Syna na krzyżu a Duch Święty jest ukazany w postaci gołębicy. Obrawmania drzwi mają wykrój „osiego grzbietu". Ołtarz główny to gotycki drewniany tryptyk z XVI w. W części środkowej znajdują się rzeźby Matki Boskiej z Dzieciątkiem, św. Barbary i św. Mikołaja. Na bocznych skrzydłach namalowano obrazy św. Jana Chrzciciela i św. Jadwigi Śląskiej. Pierwotnie kościół nosił wezwanie św. Jadwigi, która jako księżna była powiązana z ziemią wieluńską. Zwiedzanie w niedzielę po mszy o godz. 10:00.

Muzeum wnętrz dworskich w Ozarowie

Ozarów, ul. 87 111 213, www.muzeum.wielun.pl

Dwór w Ozarowie powstał w 1757 r. z inicjatywy Władysława Bartoschowskiego herbu Rogala - kasztelana wieluńskiego i skarbnika sieradzkiego. Jest to budowla drewniana o konstrukcji zrębowej. Budynek osadzony został na fundamencie z kamienia i cegły. Jego kształt zbliżony jest do kwadratu. Charakterystyczną cechą dworu są cztery alkierze na rogach, nadające mu specyficzny styl. Pod południowo-zachodnią częścią obiektu znajduje się piwnica sklepiona kolebkowo. Dzięki wierzycy polski, czterospadowy dach łamany, kryty gontem. Ciekawostką jest fakt, że obecnie użytkowane poddasze dworu (mieszczą się tu biura) pierwotnie było puste i miało jedynie podgłoweczki, wizualnie wielkość budynku zmniejszał jej wyglądał imponująco. W dzydencji.
Do 1832 r. majątek znajdował się w rękach Bartoszewskich. Następnie przeszedł w posiadanie Bąkowskich, a w roku 1881 zakupił go Wiktor Meręć. Rok później dwór przejął Niemiec – Henryk Meske. W rękach tej rodziny należał do 1945 r. Po wojnie majątek wszedł w posiadanie Okręgowego Zarządu Ziemskiego. Pierwotnie dwór w Ozarowie. Dopiero w latach 1970-1980 zabytek został gruntownie wyremontowany i od 1981 r. funkcjonuje tutaj Muzeum Wnętrz Dworskich w Ozarowie, będące filią Muzeum Ziemi Wieluńskiej. Ogądać to można m.in.: sypialnię, jadalnię, gabinet, myśliwski, salę gadalną, kredensownię, pokoik dziewczęcy, buduar, gabinet, sypialnie damską i męską, w których zgromadzono eksponaty z XVII-XIX w. ze szlacheckich dworów ziemi wieluńskiej. Dodatkowo oglądać można portrety szlacheckie, mapy, litografie, oraz... bielizne damską z tamtego okresu. Dookoła budynku znajduje się park z okazałymi 200-letnimi drzewami, kaskadą 4 stawów oraz basenem widocznymi z ogrodzenia. W stylowych wnętrzach dworu odbywają się liczne imprezy kulturalne, konferencje i koncerty. Muzeum Wnętrz Dworskich w Ozarowie czynne od wtorku do piątku od godz. 9-16 i w niedzielę od godz. 10:30-17:30.

Wiatrak w Kocielnie

Kocielne 260, tel. 43 847 17 24, www.muzeum.wielun.pl

Pracownicy Muzeum Wnętrz Dworskich w Ozarowie udostępnili do zwiedzania, znajdujący się niedaleko Ozarowa, w Kocielnie, wiatrak kozłak. Wybudowano go w 1922 r. Był czynny do 1960 r. Obecnie został całkowicie zrekonstruowany. Dach pokryto gontem. Odtworzono wnętrze z wszystkimi urządzeniami: przenośnikami, koszami zasypowymi, windami, czyszczarkami itd. Trzon wiatraka pozostał oryginalny. Jest to szkielet, czyli pionowy słup dębowy, będący podstawą konstrukcji oraz podtrzymujący go kozioł, od którego pochodzi nazwa tyu wiatraka "kozlak".

Zagroda młynarska

Uniejów, ul. obj Jakuba Świnki 1, tel. 43 828 70 88, www.nagawki.pl

W pobliżu Wzgórza Zamkowego w Sieradzu, na początku lat osiemdziesiątych XX w. zaczęto tworzyć Sieradzki Park Etnograficzny. Pierwszym obiektem, jaki zrekonstruowano na terenie parku był Dom Tkacza, pochodzący z Zgierza, który to budynek szerokofrontowy o konstrukcji sumikowo-łątkowej. W budynku znajdują się pomieszczenia biurowe oraz zaplecze techniczne. Następnie na terenie parku zrekonstruowano zagrodę Czerpana Muchy - rzeźbiarza ludowego ze wsi Szale i pochodzącą z przełomu lat 50 i 60. XX w.
Na uwagę zasługuje zagroda wiejska z przełomu XIX i XX wieku, zrekonstruowana na bazie obiektów pochodzących z różnych miejscowości, ale odtwarzająca charakterystyczny dla ziemi sieradzkiej układ budynków. W jej skład wchodzą: chałupa szerokofrontowa z Sieradza-Męki z 1 połowy XIX w., stodoła z Rudy z pocz. XX w., budynek inwentarsko-gospodarczy (obórka z wozownią) ze wsi Wiertelaki (gm. Brąszewice) z przełomu XIX i XX w. oraz drewniany, podcieniowy spichlerz - „kumora" z ok. 1810 r. z Brąszewic Zaborotu.
Na terenie Sieradzkiego Parku Etnograficznego znajduje się również wiata ze sprzętem rolniczym, w której prezentowane są maszyny i narzędzia rolnicze z epoki.
Skansen etnograficzny jest czynny od czerwca do listopada, codziennie z wyjątkiem poniedziałków w godzinach: wtorek-piątek 10-15, sobota-niedziela 10-16.

Zagroda Tatarska

Radomsko, ul. Częstochowska 9, tel. 44 685 00 76, www.muzeum.radomsko.pl

Zagroda tatarska zlokalizowana jest w południowo-zachodniej części Radomska, na osiedlu Stobieszko Miejskie, które dawniej było wsią zamieszkałą, według miejskiej legendy, przez Tatarów. Jest to jedyny w Polsce tatarski dom wiejski, jedyna tatarska stycząca zabudowa, czyli domy pokryte strzechą usytuowane szczytem do drogi i przylegające do nich, ustawione prostopadle zabudowania gospodarcze. Od strony drogi, do domu przylegała szopa służąca za miejsce obrzędów i uroczystości rodzinnych. Zabudowania szopy wraz ze ścianą szczytową domu, zajmowały szerokość placu i tworzyły zamkniętą ścianę zewnętrzną zagrody. Dom składał się z sieni, izby i komory. Za komorą znajdowały się stajnia i obora, dalej była stodoła. Przykryte dachem, wspólnie stanowiły szerokość zagrody. Ponadto brak okien od strony drogi nadawał zagrodzie obronny charakter. Ostatnia zachowana zagroda Tatarska tętniła domem rodziny Dzięciołów. Zbudowana w 1875 r. przez cieślę Adama Gałwę, przebudowana została po II wojnie światowej.
Zwiedzanie zabytkowej Zagrody Tatarskiej możliwe jest po uprzednim zgłoszeniu telefonicznym.

Skansen rzeki Pilicy

Tomaszów Maz., ul. A. Fryczyca-Modrzewskiego 9/11, tel. 44 724 00 93, www.tomaszowskiejlo.pl

Muzeum wsi łowickiej w Maurzycach powstało w latach 70. XX w. Zajmuje się gromadzeniem zabytków architektury wiejskiej głównie z terenów dawnego Księstwa Łowickiego. Na terenie Parku skansenu znajduje się zabytkowy dworek z XIX w. (domu mieszkalne z wyposażeniem, zabudowania gospodarskie), zabytki tak zwanej „małej architektury": przydrożne kapliczki, krzyże, studnie czy piec chlebowy. Znajduje się tu również kolekcja maszyn rolniczych z połowy XX w. oraz ekspozycja pojazdów strażackich w zrekonstruowanej kamienno-ceglanej remizie strażackiej ze Zlakowa Borowego oraz brdg, gdzie przygotowano ekspozycję sprzętu strażackiego. Stare zagrody, stodoły, lamusy, brogi, wiejska szkoła, kapliczki, piec chlebowy, strażacka remiza i kościółek z Wyskokiem rozmieszczono w dwóch zespołach tak, aby pokazać dwa typy układów przestrzennych wsi. Starsza osada to typ owalnicy - zagrody ustawione są wokół centralnego placu. W układzie drugiego typu, tzw. ulicówce, domy stoją wzdłuż drogi. Wnętrza domów wyposażono w oryginalne sprzęty, meble i naczynia. W jednej z izb odtworzono pracownię wyrabiającą tradycyjne ozdobne pisanki. Pracownia wnętrz domów było dawniej lowicką specjalnością. W innym pomieszczeniu można przesłedzić etapy obróbki lnu i poznać technikę tkania samodziałów.
Godziny otwarcia: wtorek-niedziela: 10-17 (od 1 V do 30 IX); poniedziałek-niedziela: 9-16 (od 1 IV do 30 IV i od 1 X do 30 X).

Łęczycka zagroda chłopska

Łęczyca, ul. Piotrkowska 28, tel. 43 683 26 84, www.czytelnia.lo.pl

Niepodal grodziska w Tumie zwanego „Szwedzką Górą" znajduje się Skansen "Łęczycka Zagroda Chłopska" Muzeum Archeologicznego i Etnograficznego w Łodzi, otwarty w lipcu 2013 r. W skansenie znajdują się zabudowania mieszkalne, budynek zamożnej rodziny chłopskiej z Chorzeń (gm. Grabów) z przełomu XIX i XX w. W skład zagrody wchodzą: gliniany dom mieszkalny i budynek inwentarski z torfowną oraz stodoła. W chałupie są dwa pomieszczenia mieszalne: izba kuchna z piecem i izba, a między nimi sień. Wyposażenie wnętrza domu odpowiada okresowi międzywojennemu (dostosowane jest do potrzeb dwuzukoleniowej rodziny z kilkorgiem dzieci. W zagrodzie chłopskiej powstała też stodoła, którą niegdyś budowano w Łęce (gm. Łęczyca).
Wewnątrz znajduje się ekspozycja młynarstwa wietrznego i kolekcja pojazdów konnych. Turyści mogą zobaczyć, również kapliczki, piec chlebowy i garncarski. Największą atrakcją jest wiatrak z 1820 roku, przeniesiony tu z Zawady (gm. Łęczyca) i odnowiony. Jest także olejarnia z 1948 roku i kuźnia z początku XX wieku.
Godziny otwarcia: wtorek, środa, piątek: 9-17; czwartek: 11-19; sobota i niedziela: 10-15 (od 1 X do 31 III). W wtorki do skansenu jest wstęp wolny.

Łódzki Park Kultury Miejskiej

Łódź, ul. Piotrkowska 282, tel. 42 683 26 84, www.czytelnia.lo.pl

Skansen znajduje się przy Centralnym Muzeum Włókiennictwa w Łodzi. Został udostępniony zwiedzającym w 2008 r. Znajduje się tutaj 8 obiektów typowych dla zabudowy łódzi z przełomu XIX i XX w. oraz początków XX w. Obiekty dobrano tak, aby jak najlepiej i najpełniej reprezentowały dawną architekturę miasta.
Znalazły się wśród nich: ponad 200-letni modrzewiowy kościół z Nowosolnej, willa letniskowa z Rudy Pabianickiej, piętrowy dom dla rodzin robotniczych, przystanek tramwajowy oraz 4 domy rzemieślników. Budynki rozmieszczono wzdłuż dwóch brukowanych, kocimi łbami" uliczek, zbiegających się przy kościele. Zadbano również o stylizowane elementy małej architektury - lampy, studnię, drogowskazy z nazwami ulic. W skansenie znajdziemy również bardzo ciekawe pracownie rękodzieła, w których odbywają się zajęcia. Szczególnie interesująca jest pracownia papiernicza, można w niej własnoręcznie wykonać papier w różnych kolorach z wtopionymi w kartę kwiatami, ziołami itp. Są też pracownie: ceramiczna i szmuklarska.
Godziny otwarcia: wtorek, środa, piątek: 9-17; czwartek: 11-19; sobota i niedziela: 11-16. W poniedziałki muzeum jest nieczynne.

Wnętrze Łaszewie

Kościół w Łaszewie

Wnętrze Grębienie

Dwór w Ozarowie

Zagroda Tatarska

A. Kraszewski B. Kowalski

Zagroda Młynarska - dwór z Nagawki

Zagroda Młynarska - dom z Zalesia

Skansen w Nagawkach - kowalnia i Łęki

A. Sypniewski

Łęczycka Zagroda Chłopska - izba

młyn wodny w skansenie

Łódzki Park Kultury Miejskiej

Łódzki Park Kultury Miejskiej

wiatrak w Solcy Wielkiej

Dwór w Ozarowie

Izba w strzelnim skansenie

wiatrak w Kocielnie

wnętrze chaty w skansenie Ulanowice

Zagroda Tatarska

A. Sypniewski

Zagroda Młynarska

Zagroda Młynarska



Łęczycka Zagroda Chłopska

Łęczycka Zagroda Chłopska

Łęczycka Zagroda Chłopska

Łódzki Park Kultury Miejskiej

Łódzki Park Kultury Miejskiej

Łódzki Park Kultury Miejskiej

wiatrak w Solcy Wielkiej



wnętrze młyna w Łódzkim Parku



młyn w Brzeskach

I. Żółkowski