 Szlak niebieski skręca w prawo, a my idziemy prosto do Arturówka, gdzie głównymi aktorami są stawy na rzece Bzurze. Sfotografujcie dziwną konstrukcję u wlotu rzeki do wschodniego stawu. Za odpowiedź, co to takiego, niech posłuży znajdująca się po północnej stronie stawu tablica. Jaką nazwę nosi proces osadzania się zawiesiny, który ma miejsce w części osadnikowej zbiornika?



Jego druga litera, to zarazem 26., 33. i 37. w haśle.

Znacie już hasło? W takim razie na wysokości środkowego stawu zlokalizujcie zielony szlak rowerowy i podążajcie nim aż do ulicy Wycieczkowej, a następnie ścieżką wzdłuż drogi w lewo do Centrum Zarządzania Szlakiem Konnym. Jeśli dotarliście aż tutaj, a w dodatku macie tytuł filmu i fotografie, możecie zostać operatorami mojej produkcji. Gratulacje!

Tytuł filmu:

1 2 3 4 5 6 7 8

9 10 11 12 13 14 15 16 17 18 19

20 21 22 23 24 25 26 27 28 29 30

31 32 33 34 35 36 37

I Operator:
Stanisław Sowalski

II Operator:



dodaj #okonaLodzkie
i zamieść na FB!

Alfabet do pomocy

A	Ą	B	C	Ć	D	E	Ę	F	G
1	2	3	4	5	6	7	8	9	10
H	I	J	K	L	Ł	M	N	Ń	O
11	12	13	14	15	16	17	18	19	20
Ó	P	Q	R	S	Ś	T	U	V	W
21	22	23	24	25	26	27	28	29	30
Y	Z	Ż	Ź						
31	32	33	34						

Wydawca:
Departament Promocji i Współpracy Zagranicznej
Urzędu Marszałkowskiego Województwa Łódzkiego

Opracowanie tras:
Centrum Inicjatyw na Rzecz Rozwoju Regio

Projekt:
BLACK MONKEY DESIGN Przemysław Ludwiczak

Partner projektu:
Zespół Parków Krajobrazowych Województwa Łódzkiego

Projekt „Przyroda województwa łódzkiego widziana oczyma jego mieszkańców, czyli innowacyjne narzędzie edukacji ekologicznej mieszkańców Województwa Łódzkiego poprzez ich zaangażowanie w promocję walorów przyrodniczych regionu” dofinansowany jest z środków Wojewódzkiego Funduszu Ochrony Środowiska i Gospodarki Wodnej w Łodzi.



przyrodnicza fotogra województwa łódzkiego





las łagiewnicki
w łodzi


przyroda łódzkie




promuje
łódzkie

 Witajcie Miłośnicy Przygód! Nazywam się Stanisław Sowalski i jestem reżyserem i operatorem filmów przyrodniczych. Wprawdzie niejedną dziką krajinę już przemierzyłem, ale teraz postanowiłem wziąć na warsztat las trochę nietypowy, bo zlokalizowany w granicach miasta. Zapraszam Was na wędrowkę po Lesie Łagiewnickim. Jeśli sprawdzicie się w trakcie naszej wyprawy, być może zaangażuję Was do ekipy filmowej. Musimy nie tylko sfotografować plenery, ale też wymyślić tytuł dla naszego filmu. Ruszajmy!


 Konie w mieście? Czyżbyśmy zamiast na plan filmu przyrodniczego trafili za kulisy westernu? Nie, to Centrum Zarządzania Łódzkim Szlakiem Konnym, gdzie jeźdźcy i konie mogą odetchnąć po trudach wędrowki. **Centrum jest również miejscem startowym naszej wyprawy.** Łódzki Szlak Konny to najdłuższa w Europie trasa do uprawiania turystyki konnej. Rozejrzyjcie się dobrze, żeby dowiedzieć się, ile kilometrów liczy szlak. Zsumujcie cyfry składające się na długość trasy, a po otrzymaniu dwucyfrowego wyniku ponownie dodajcie jego cyfry do siebie. Wynik tej operacji wskaże, która litera ze sloganu: **Końska Dawka przygody stanowi 7, 10, 14 i 21 literę hasła.**

 Po powrocie na ul. Wycieczkową, skierujcie się w lewą stronę, a na wysokości Centrum Leczenia Chorób Płuc, przejdźcie przez ulicę.

Po kilkunastu metrach, z prawej strony dostrzeżecie Ośrodek:

-  A) Wypoczynkowy „Prząśniczka” — **M**
- B) Rehabilitacji Dzikich Zwierząt — **L**
- C) Zarządzania Leśnictwem Miejskim — **N**

Właściwa odpowiedź, wskaże Wam 3., 18., 20. i 27. literę w hasle końcowym.

 **Zaraz, zaraz... Zdjęcie miejsca, w którym się znajdujecie, świetnie pasowałoby do początkowych kadrów naszego filmu. Sfotografujcie je koniecznie!**


Po wyjściu z terenu ośrodka, przy parkingu dostrzeżecie wiodącą w las szlakową drogę. Podążcie nią, by odkryć tajemnicę zaginionego miasta...

40 Czy wiecie, że droga, którą idziecie, nosi nazwę „Czterdziestówka”, bo jej szerokość miała wynosić pierwotnie aż 40 metrów? Zgodnie z przedwojenną koncepcją Las Łagiewnicki miał się stać terenem pod utworzenie tzw. miasta-ogrodu – obszaru mieszkalnego o specjalnym układzie architektonicznym, z dużym udziałem terenów zielonych. Niestety, inaczej niż w Grotnikach czy Kolumnie, realizacja miasta-ogrodu w Łagiewnikach nie powiodła się, a jego układ urbanistyczny uległ stopniowemu zatarciu przez narastającą szatę roślinną.

Jak nazywa się proces powracania natury na miejsca zmienione przez człowieka? Podpowiedź: spadek.



Druga litera odgadywanego wyrazu, stanowi zarazem 2., 5. i 12. literę w hasle końcowym.

 Po paru minutach spaceru wzdłuż „Czterdziestówki”, po prawej zobaczycie wysoki pagórek (nie bez powodu zwany Skocznią). Po drugiej stronie drogi znajdziecie lekko zatarte oznaczenie żółtego szlaku. Idźcie nim w LEWĄ stronę, uważając, by go nie zgubić. Poprowadzi Was przez malownicze uroczysko Wanny, wprost do doliny rzeki Łagiewniczanki, pierwszego prawego dopływu Bzury. Wraz z jej nurtem skierujcie się w lewo i idźcie przed siebie aż do napotkania... kapliczek świętego Rocha i Antoniego. Te niepozorne, ukryte w lesie budynki to wraz z pobliskim klasztorem franciszkanów najstarsze zabytki w granicach Łodzi. Tutaj możecie dać wyraz umiejętności łączenia w kadrze natury i kultury.


 **Sfotografujcie kapliczki na tle ściany Lasu Łagiewnickiego.**

Zajrzyjcie też koniecznie do kapliczki św. Rocha i sprawdźcie, jacy święci mu towarzyszą. Ten, który znajduje się po lewej stronie to




– patron pszczelarzy. Druga litera jego imienia to zarazem 30. i 31. litera w hasle końcowym.

Ze sfery sacrum wracamy do profanum. Przecinamy ulicę Wycieczkową i wzdłuż urokliwych stawów na Łagiewniczance zmierzamy w stronę dawnego pałacu przemysłowca, Ludwika Heinzla. Jeśli będziecie uważni, dowiecie się, jakie dwa gatunki kaczek odwiedzają tutaj stawy. Może nawet jakieś wypatrzyście?

-  A) Krzyżówka i cyraneczka — **Z Y**
- B) Krzyżówka i czernica — **W I**
- C) Cyranka i podgorzałka — **B O**

Spółgłoska w nawiasie przy właściwej odpowiedzi pomoże uzupełnić hasło końcowe o 23. i 24. literę, a samogłoska o literę 8., 19., 25., 29., 32. i 36.

 Pokrzepieni tą informacją, podążamy dalej wzdłuż niebieskiego szlaku, w stronę ostatniego etapu wędrowki. W połowie drogi do Arturówka napotykamy tablicę mówiącą, że właśnie ocieramy się o zachodnią ścianę rezerwatu przyrody „Las Łagiewnicki”. W którym roku został on utworzony? Suma cyfr roku powstania rezerwatu to zarazem litera alfabetu (z polskimi znakami), która jest 34. literą hasła. Kolejna zaś litera alfabetu, zawierająca się w słowie „rezerwat” i „Arturówek”, ale już nie „Łagiewniki”, występuje w hasle dwa razy, na polach 4. i 11.