

W P R O W A D Z A M Y
ZMIANY

02
2018

ISSN 2451-2761 KWARTALNIK
JEDNOSTKI
REGIONALNEJ
KRAJOWEJ SIECI
OBSZARÓW WIEJSKICH
WOJEWÓDZTWA ŁÓDZKIEGO

AKTUALNOŚCI | NOWE WYDARZENIA I ZAPOWIEDZI

TEMAT NUMERU

Zielono wokół Łodzi

STR. 12

Z nurtem
rzeki

STR. 14

Lokalne
wydarzenia

STR. 16

PONADTO W NUMERZE

Atrakcyjne województwo | Turystyka dla aktywnych



„Europejski Fundusz Rolny na rzecz Rozwoju Obszarów Wiejskich: Europa inwestująca w obszary wiejskie”.
Instytucja Zarządzająca PROW 2014-2020 – Minister Rolnictwa i Rozwoju Wsi. Publikacja opracowana przez Urząd Marszałkowski
Województwa Łódzkiego, współfinansowana jest ze środków Unii Europejskiej w ramach Schematu II Pomocy Technicznej PROW 2014-2020.

SPIS TREŚCI

▼ WSTĘP	
▼ W OKOLICY	
Okolice Łodzi	4
Okolice Łowicza i Skierniewic	6
Okolice Tomaszowa Mazowieckiego	8
Okolice Wielunia	10
▼ BLIŻEJ NATURY	
Zielono wokół Łodzi	12
Z nurtem rzeki	14
▼ DZIEJE SIĘ W REGIONIE	
Lokalne wydarzenia	16

02
2018Kwartalnik Jednostki Regionalnej
Krajowej Sieci Obszarów Wiejskich
Województwa Łódzkiego

Redakcja

Urząd Marszałkowski
Województwa Łódzkiego
Departament Funduszu
Rozwoju Obszarów Wiejskich

Al. Piłsudskiego 12, 90-051 Łódź
tel. 42 663 31 88
e-mail: pro.w.ksow@lodzkie.pl

Redaktor naczelny: Anna Rzeźnik-Osuwniak
Teksty: Anna Rzeźnik-Osuwniak

Nakład: 10 900 egzemplarzy

Publikacja bezpłatna, dostępna na stronie
www.lodzkie.ksow.pl

Opracowanie graficzne, DTP, druk:
ZAPOL Sobczyk Sp.j.,
www.zapol.com.pl

Wydawca:
Samorząd Województwa Łódzkiego
Al. Piłsudskiego 8, 90-051 Łódź

TURYSTYKA DLA AKTYWNYCH

Okres letni sprzyja wyruszeniu na krótsze bądź dłuższe wyprawy, a do ich zaplanowania ma zachęcić niniejsze wydawnictwo. Ten numer kwartalnika jest tylko zarysem tego, co oferuje turystom województwo łódzkie, a szczególnie wsi i małe miejscowości. Polecany tym, którzy preferują turystykę aktywną i którzy odkrywają uroków regionu, szczególnie tych zlokalizowanych z dala od dużych miast, łączą ze sportem.

Rower pozwala dotrzeć wszędzie, szczególnie tam, gdzie nie uda się dojechać samochodem czy pociągiem. Rowerzyści nie muszą ograniczać się do podróżowania tylko po głównych drogach, dla nich ścieżka czy dróżka usytuowana pośród pól, łąk i lasów będzie nawet bardziej atrakcyjną trasą. Podróżując rowerem, nie przeoczy się zakątków, do których dotarcie samochodem byłoby niemożliwe. Poza tym na terenach objętych ochroną czy w rezerwatach turysta w samochodzie nie jest mile widziany, za to ten na rowerze wręcz przeciwnie.

W tym numerze prezentowane są 4 regiony skupione wokół Łodzi, Łowicza i Skierniewic, Tomaszowa Mazowieckiego oraz Wielunia. To nie oznacza oczywiście, że pozostała część województwa jest nieatrakcyjna i nie warto tam zaglądać. Podróżując po Łódzkiem, grzechem byłoby nie skorzystać z agroturystycznej bazy noclegowej, która także w wydawnictwie jest promowana.

To już czas, by przekonać się osobiście, ile atrakcji ma do zaoferowania region łódzki. Wszystkim, którzy zdecydują się na zwiedzanie województwa, życzymy, by rozpoczęcie kolejnego dnia wyprawy oznajmiało pianie koguta, a nie budzik.





ATRAKCYJNE WOJEWÓDZTWO

Warto skorzystać z bogactwa, jakie oferuje nam region.



fol. archiwum UMWŁ

Województwo łódzkie położone w samym centrum Polski swoją atrakcyjność zawdzięcza zróżnicowaniu przyrodniczemu oraz różnorodności kulturowej. Gwarancją udanego wypoczynku są piękne rzeki pozwalające na podróżowanie kajakiem oraz kompleksy leśne z licznymi ścieżkami rowerowymi i pieszymi. Na terenie województwa znajduje się ponad 80 rezerwatów przyrody i prawie 4000 pomników przyrody. Wyjątkowe walory przyrodniczo-wypoczynkowe posiadają dwa sztuczne jeziora – Sulejowskie na Piliicy i Jezioro na Warcie – idealne miejsca dla miłośników sportów wodnych. Nie bez znaczenia dla atrakcyjności regionu łódzkiego są zlokalizowane tu parki krajobrazowe: Park Krajobrazowy Wzniesień Łódzkich, Sieradzkie Parki Krajobrazowe, Nadpilicze Parki Krajobrazowe oraz Bolimowski Park

Krajobrazowy. Bogactwo przyrody, różnorodność fauny i flory jest imponująca.

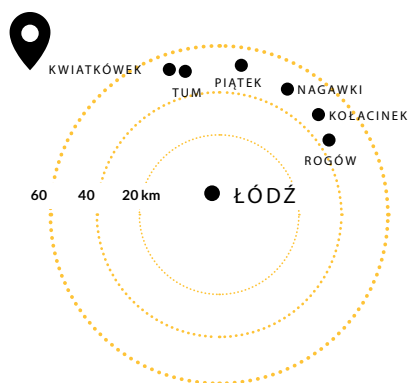
W województwie łódzkim funkcjonuje ponad sto szlaków rowerowych – szlak Bursztynowy, Pałaców i Dworów, szlak Diabła Boruty czy szlak Grunwaldzki – to tylko część z nich. Prowadzą do najpiękniejszych i najciekawszych zakątków regionu, a tych przecież nie brakuje. I obojętnie, którym szlakiem będziemy podróżować i w którym kierunku się udamy, możemy liczyć na piękne pejzaże i unikatowe zabytki. Bo województwo łódzkie to liczne pałace, zamki, dwory i rezydencje, zabytki sakralne oraz architektura przemysłowa. To również skanseny przybliżające kulturę regionu i muzea. To także wciąż rozwijająca się baza gastronomiczno-noclegowa, która tylko czeka na spragnionego wrażeń turystę.





OKOLICE ŁODZI

Atrakcje turystyczne wokół dużej aglomeracji miejskiej.



Mogłoby się wydawać, że okolice Łodzi są zdominowane przede wszystkim przez przemysłowe miasta i trudno tam szukać ucieczki od zgiełku dużej aglomeracji. Nic bardziej mylnego, bo już kilka kilometrów od Łodzi trasy rowerowe i piesze Parku Krajobrazowego Wzniesień Łódzkich pozwolą się każdemu przemieścić między pola, łąki i lasy. Warto stanąć w geometrycznym środku Polski, następnie zobaczyć kolegiatę w Tumie, a później odwiedzić skanseny, które przybliżą obraz dawnej wsi. Warto też rozważyć spacer po Rogowskim Arboretum, by później wsiąść do pociągu nie byle jakiego, bo taboru kolei wąskotorowej. Mali podróżnicy nie będą natomiast zawiedzeni wizytą w Parku Jurajsko-Botanicznym w Kołacinku.





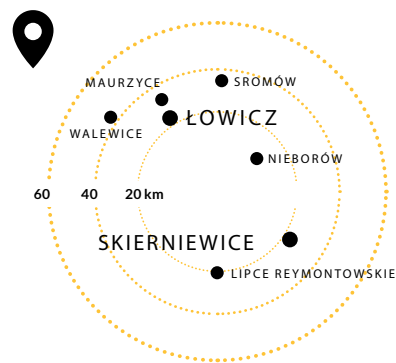
OKOLICE ŁOWICZA I SKIERNIEWIC

Atrakcje turystyczne wokół Łowicza i Skierniewic zdominowane przez kulturę ludową.



WPROWADZAMY ZMIANY

Okolice Łowicza i Skierniewic nie zawiodą żadnego turysty, który zdecyduje się odwiedzić ten region województwa łódzkiego. W piękne krajobrazy rejonu wpisane są cenne zabytki architektoniczne. Chociażby Pałac w Walewicach. To jeden z pierwszych w Polsce klasycystycznych pałaców piętrowych, z którym związana jest postać Marii Walewskiej, kochanki cesarza Napoleona. Nie mniej urokliwy jest Pałac w Nieborowie i imponujący ogród w Arkadii. Obraz wsi z czasów łowickich pasiaków przybliżą skanseny w Maurzycach i Lipcach Reymontowskich. Być może te drugie sprawią, że turyści poczują klimat „Chłopów” Reymonta.



ATRAKcje

1 Muzeum w Nieborowie i Arkadii

✉ Nieborów 232, 99-416 Nieborów
☎ 46 838 56 35
✉ kancelaria@nieborow.art.pl
🌐 www.nieborow.art.pl
🏰 Pałac w Nieborowie posiada miejsca noclegowe

2 Skansen Wsi Łowickiej w Maurzycach

✉ Maurzyce, 99-400 Łowicz
☎ 46 838 81 20
🌐 www.muzeumlowicz.pl/skansen_maurzyce

3 Pałac i stadnina koni w Walewicach

✉ Walewice, 99-423 Bielawy
☎ 693 422 684
✉ palac.walewice@gmail.com
🌐 www.walewice.pl
🏰 Pałac w Walewicach oferuje miejsca noclegowe

4 Skansen i Muzeum Regionalne im. Władysława St. Reymonta w Lipcach Reymontowskich

✉ ul. Wiatraczna 10, 99-127 Lipce Reymontowskie
☎ 46 831 61 12
✉ sekretariat@lipcereymontowskie.pl
🌐 www.lipcereymontowskie.pl

5 Muzeum Ludowe Brzozowskich w Sromowie

📍 Sromów, 99-400 Łowicz
☎ 46 838 44 72
🌐 www.muzeumludowe.pl

Gospodarstwo agroturystyczne Stajnia „U Kowala”

PRZYDATNE INFORMACJE

- 🏠 Noclegi: pokoje z łazienkami, domki kempingowe
- 🅑 Parking: na terenie prywatnym
- ✂ Wyżywienie: możliwość wykupienia posiłków
- 🐎 Jazda konna, przejażdżki bryczką
- 👨👩👧👦 Plac zabaw dla dzieci
- 🔥 Miejsce na ognisko

BAZA NOCLEGOWA

Gospodarstwo agroturystyczne Uroczysko Halin



PRZYDATNE INFORMACJE

- 🏠 Noclegi: dostępne pokoje z łazienkami
- 🅑 Parking: na terenie prywatnym
- 🚣 Organizacja spływów kajakowych
- 🔥 Miejsce na ognisko

ODLEGŁOŚCI DO ATRAKCJI:

Nieborów 11 km
Arkadia 19 km
Sromów 19 km
Łowicz 21 km
Skierniewice 22 km
Maurzyce 35 km
Lipce Reymontowskie 40 km
Walewice 51 km
Łódź 82 km

KONTAKT

✉ Joachimów - Mogiły 47
99-417 Bolimów
☎ 695 052 189
✉ uroczysko_halin@o2.pl

Gospodarstwo agroturystyczne Nad Rawką



PRZYDATNE INFORMACJE

- 🏠 Noclegi: dostępne pokoje z łazienkami
- 🅑 Parking: na terenie prywatnym
- ✂ Wyżywienie: aneks kuchenny dla gości
- 🌿 Produkty ekologiczne
- 👨👩👧👦 Plac zabaw dla dzieci
- 🚣 Organizacja spływów kajakowych
- 🔥 Miejsce na ognisko

KONTAKT

✉ Budy Grabskie 45, 96-100 Skierniewice
☎ 515699095
✉ nadrawka@op.pl

ODLEGŁOŚCI DO ATRAKCJI:

Skierniewice 10 km
Nieborów 17 km
Arkadia 23 km
Sromów 25 km
Łowicz 27 km
Lipce Reymontowskie 28 km
Maurzyce 36 km
Walewice 57 km
Łódź 75 km

Gospodarstwo agroturystyczne Stajnia „U Kowala”

ODLEGŁOŚCI DO ATRAKCJI:

Arkadia 8 km
Łowicz 10 km
Sromów 10 km
Skierniewice 24 km
Maurzyce 24 km
Lipce Reymontowskie 33 km
Walewice 40 km
Łódź 62 km



KONTAKT

✉ Nieborów 233, 99-416 Nieborów
☎ 46 838 55 18, 501 148 284, 500 034 625
✉ stajniakowala@o2.pl

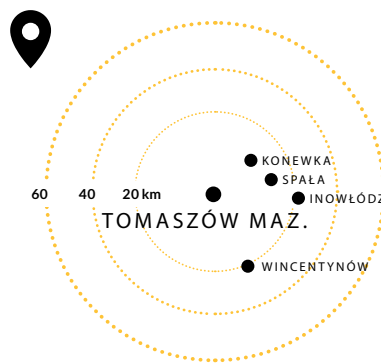


OKOLICE TOMASZOWA MAZOWIECKIEGO

Atrakcje turystyczne wokół Tomaszowa Mazowieckiego to mieszanka walorów przyrodniczych i kulturowych.



Okolice Tomaszowa Mazowieckiego swoją atrakcyjność zawdzięczają połączeniu turystycznych szlaków wodnych z pieszymi i rowerowymi na terenie Nadpilicznych Parków Krajobrazowych oraz walorów kulturowych. Bogactwo doliny Pilicy zdecydowało o powstaniu Skansenu Rzeki Pilicy, który należy odwiedzić. Zaraz potem Groty Nagórzyckie, czyli pozostałość po podziemnej kopalni piasku szklarskiego. Zachwyci także Rezerwat Niebieskie Źródła, bo w tym miejscu woda w stawach jest raz zielona, a innym razem błękitna. Z kolei Bunkier w Konewce przeniesie odwiedzających w czasy II wojny światowej. A sielskości dawnej wsi doświadczą w Skansenie Niebowo.



ATRAKcje

1 Skansen Rzeki Pilicy

✉ ul. A. Frycza Modrzewskiego 9/11,
97-200 Tomaszów Mazowiecki

☎ 44 723 00 03

@ info@skansenpilicy.pl

🌐 www.skansenpilicy.pl

2 Groty Nagórzckie

Filia Skansenu Rzeki Pilicy – Podziemna Trasa
Turystyczna „Groty Nagórzckie”

✉ ul. Pod Grotami 2/6,
97-200 Tomaszów Mazowiecki

☎ 723 585 656

@ groty@mck-tm.pl

🌐 www.skansenpilicy.pl/groty/

3 Rezerwat Niebieskie Źródła

📍 Tomaszów Mazowiecki 97-200
ul. A. Frycza Modrzewskiego

4 Bunkier w Konewce

📍 Konewka, 97-215 Inowódz

☎ 501 430 321

@ imax@o2.pl, info@bunkierkonewka.eu

🌐 www.bunkierkonewka.eu, schrony.eu

5 Skansen Niebowo

✉ Wincentynów 3, 76-100 Sławno

☎ 785 880 777

6 Zamek Kazimierza Wielkiego w Inowłodzu

✉ ul. Zamkowa 1, 97-215 Inowódz

7 Żubr Aleksandra II

📍 97-215 Spała

Gospodarstwo agroturystyczne Zabrodzin



BAZA NOCLEGOWA

Gospodarstwo agroturystyczne Gajówka Pilica

PRZYDATNE INFORMACJE

- Noclegi: dostępne pokoje z łazienkami
- Parking: na terenie prywatnym
- Wyżywienie: możliwość wykupienia posiłków
- Plac zabaw dla dzieci
- Wędkowanie
- Wypożyczalnia rowerów
- Jazda konna, przejażdżki bryczką



ODLEGŁOŚCI DO ATRAKCJI:

Sulejów 24 km
Tomaszów Maz. 51 km
Wincentynów 51 km
Konewka 61 km
Spała 64 km
Inowódz 64 km
Łódź 93 km

KONTAKT

✉ Łęg Ręcznyński 45,
97-510 Ręczno
☎ 694 408 885
@ kalicki@pilica.net
🌐 www.pilica.net

Gospodarstwo agroturystyczne Bogusławickie Zacisze

PRZYDATNE INFORMACJE

- Noclegi: dostępne pokoje z łazienkami
- Parking: na terenie prywatnym
- Wyżywienie: możliwość wykupienia posiłków,
kuchnia i jadalnia do dyspozycji
- Wypożyczalnia rowerów
- Miejsce na ognisko

KONTAKT

✉ Bogusławice 25, 97-320 Wolbórz
☎ tel.: 44 732 13 96, 505 870 310
@ e-mail: mkopinska@o2.pl
🌐 www.boguslawickiezacisze.pl

ODLEGŁOŚCI DO ATRAKCJI:

Sulejów 11 km
Tomaszów Maz. 33 km
Wincentynów 33 km
Spała 42 km
Inowódz 45 km
Konewka 46 km
Łódź 76 km

ODLEGŁOŚCI DO ATRAKCJI:

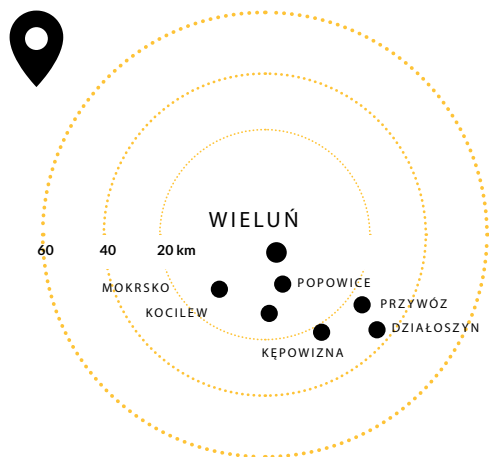
Sulejów 11 km
Tomaszów Maz. 33 km
Wincentynów 33 km
Spała 42 km
Inowódz 45 km
Konewka 46 km
Łódź 76 km

KONTAKT

✉ Sieczka 1, 26-337
Aleksandrów Opoczyński
☎ 501 234 724
@ biuro@zabrodzin.pl
🌐 www.zabrodzin.pl

OKOLICE WIELUNIA

Atrakcje turystyczne wokół Wielunia dla wielbicieli zabytków sakralnych i starego budownictwa.



Okolice Wielunia stwarzają doskonałe warunki do uprawiania turystyki aktywnej, chociażby ze względu na malowniczy charakter nadwarciańskiego krajobrazu. Na rowerzystów czeka wiele tras rowerowych wytyczonych na terenie Załęczańskiego Parku Krajobrazowego. Daje to możliwości obcowania z naturą, ale także poznania atrakcji, jakimi są unikatowe zabytki sakralne. Równie niepowtarzalną atrakcją są Kurhany Książęce w Przywozie, czyli dwa groby kultury przeworskiej z II w. n.e. W Kocielewie natomiast znajduje się wiatrak z 1914 roku, po rekonstrukcji udostępniony do zwiedzania turystom. Na liście atrakcji musi znaleźć się odrestaurowany Dwór w Ożarowie z XVIII wieku oraz Pałac w Działoszyń.



ATRAKcje

1 Pałac w Działoszynie

✉ ul. Zamkowa 22, 98-355 Działoszyn
☎ 43 843 06 00
@ kontakt@pokdzialoszyn.pl
🌐 www.pokdzialoszyn.pl

2 Wiatrak typu Koźlak

📍 Kocilew k/Ożarów, 98-345 Ożarów

3 Kościół pw. Wszystkich Świętych w Popowicach

📍 Popowice 99, 98-335 Pątnów

4 Muzeum Wnętrz Dworskich w Ożarowie

📍 98-345 Mokrusko
☎ 43 841 17 24
@ ozarow@onet

5 Kurhany książęce w Przywozie

📍 Przywóz k/Wierzchlasu,
98-324 Wierzchlas

6 Młyn wodny w Kępówiznie

📍 Kępówizna, 98-335 Pątnów

BAZA NOCLEGOWA

Gospodarstwo agroturystyczne Gościniec nad Prosną



PRZYDATNE INFORMACJE

- Noclegi: dostępne pokoje z łazienkami
- Parking
- Wyżywienie: możliwość wykupienia posiłków
- Plac zabaw dla dzieci
- Zarybiony staw
- Wypożyczalnia kajaków
- Wypożyczalnia rowerów
- Ognisko i grill
- Boisko do siatkówki
- Jazda konna

📍 ODLEGŁOŚCI
DO ATRAKCJI:

Ożarów 27 km
Kocilew 27 km
Wieluń 31 km
Popowice 33 km
Kępówizna 47 km
Przywóz 48 km
Działoszyn 57 km
Łódź 128 km

KONTAKT

✉ Mariusz Mączka
Goła 1B,
98-430 Bolesławiec
☎ 501 423 856
🌐 www.gosciniiec-
nadproсна.pl

Gospodarstwo agroturystyczne Podkowa

- #### PRZYDATNE INFORMACJE
- Noclegi: dostępne pokoje z łazienkami
 - Parking: na terenie prywatnym
 - Wyżywienie: możliwość wykupienia śniadań, Aneks kuchenny do dyspozycji
 - Plac zabaw dla dzieci
 - Miejsce na grill i ognisko
 - Jazda konna
 - Wypożyczalnia rowerów

📍 ODLEGŁOŚCI
DO ATRAKCJI:

Wieluń 28 km
Ożarów 35 km
Kocilew 35 km
Popowice 36 km
Kępówizna 47 km
Przywóz 49 km
Działoszyn 57 km
Łódź 131 km

KONTAKT

✉ ul. Marii
Konopnickiej 88,
98-405 Galewice
☎ 531 668 219
@ podkowa88@wp.pl



Gospodarstwo agroturystyczne Ranczo nad Wartą

- #### PRZYDATNE INFORMACJE
- Noclegi: dostępne pokoje z łazienkami
 - Pole namiotowe
 - Parking: na terenie prywatnym
 - Wyżywienie: aneks kuchenny do dyspozycji
 - Wypożyczalnia kajaków
 - Jazda konna, przejażdżki bryczką
 - Wędzarnia ryb
 - Miejsce na grill i ognisko

📍 ODLEGŁOŚCI
DO ATRAKCJI:

Przywóz 6 km
Działoszyn 11 km
Wieluń 15 km
Popowice 19 km
Ożarów 27 km
Kocilew 27 km
Kępówizna 30 km
Łódź 94 km

KONTAKT


✉ ul. Wczasowa 2, Krzczów, 98-324 Wierzchlas
☎ 504 006 917 @ ranczonadwarta@interia.pl
🌐 www.ranczonadwarta.w.interiowo.pl





ZIELONO WOKÓŁ ŁODZI

Park Krajobrazowy Wzniesień Łódzkich idealnym miejscem na rodzinne pikniki oraz piesze i rowerowe wycieczki.



▶ WPROWADZAMY ZMIANY ▶

Dla osób kochających piesze wędrówki i rowerowe wyprawy wśród lasów doskonałym rozwiązaniem jest obcowanie z przyrodą w Parku Krajobrazowym Wzniesień Łódzkich. Park położony jest na północny wschód od Łodzi, pomiędzy Łodzią, Brzezunami i Strykowem. Powierzchnia Parku wynosi 11 580 ha, a powierzchnia otuliny 3083 ha.

Na obszarze Parku Krajobrazowego Wzniesień Łódzkich, będącego jedną z powierzchniowych form ochrony przyrody, wyróżniamy 3 rezerваты przyrody, 2 użytki ekologiczne, 2 zespoły przyrodniczo-krajobrazowe, 2 obszary Natura 2000, 1 stanowisko dokumentujące oraz szereg pomni-

ków przyrody, parki podworskie i zespoły pałacowo-parkowe.

Przemierzanie parku warto zacząć od Arturówka, leżącego w granicach administracyjnych Łodzi. Położony pośród Lasu Łągiewnickiego jest popularnym miejscem wypoczynkowym. Znajdują się tu trzy zbiorniki wodne, z których dwa przystosowane są do kąpeli. Jest tutaj także wypożyczalnia sprzętu wodnego, place zabaw dla dzieci, miejsce na piknik oraz zaplecze noclegowo-gastronomiczne. Tak zagospodarowany teren sprzyja wszelkim formom wypoczynku – zarówno biernego, jak i aktywnego. Niedaleko Arturówka swoje miejsce mają naturalne

📍 Kapliczki

św. Antoniego
w Łągiewnikach
fot. Piotr Wypych

KONTAKT

Park Krajobrazowy
Wzniesień Łódzkich
ul. H. Sienkiewicza 3,
90-113 Łódź
tel.: 42 640 65 61
@ e-mail: pkwl@parkilodzkie.pl
🌐 www.pkwl.parkilodzkie.pl



źródła Bzury, która tutaj wygląda jeszcze bardzo niewinnie. Warto także zatrzymać się w Lesie Łągiewnickim, gdzie znajdują się dwie drewniane kapliczki. Kapliczki św. Antoniego ze studzienką i św. Sebastiana jako jedyne zachowały się do dziś z całego zespołu franciszkańskich kaplic. Powstały one w drugiej połowie XVII wieku i są wpisane do rejestru zabytków. Liczne legendy dotyczące powstania kapliczek nawiązują do objawień św. Antoniego, który ukazywał się w habicie franciszkańskim. Objawienia te przyczyniły się do sprowadzenia do Łągiewnik braci franciszkanów, którzy do dziś prowadzą tutaj klasztor. W skład zespołu klasztornego wchodzi

kościół o barokowym wnętrzu oraz klasztor. W murze klasztornym zachowały się pociski artyleryjskie z okresu walk o Łódź w listopadzie 1914 roku.

Podróżując w kierunku Brzezin, nie wypada pominąć Parowów Janinowskich. Jest to utworzony w 2000 roku rezerwat. Z założenia ma chronić formy geomorfologiczne charakterystyczne dla strefy krańdziejowej Wzniesień Łódzkich. Parowy powstały wskutek erozji ziem uprawnych, dlatego wszystkie zaczynają się w północnej części rezerwatu. W tej okolicy można zafundować sobie długi spacer, gdyż łączna długość parowów to ponad 2 kilometry, a ich głębokość dochodzi do 8 metrów.

2 Arturówek,
źródła Bzury
fot. arch. UMWŁ


3 Rezerwat
Wzniesień
Łódzkich,
Parowy
Janinowskie
fot. arch. UMWŁ

4 Widok na Nowe
Skoszewy
w PKWŁ
fot. Hieronim
Andrzejewski



Z NURTEM RZEKI

Bolimowski Park Krajobrazowy oraz Nadpiliczne Parki Krajobrazowe z perspektywy kajakarza.



Bolimowski Park Krajobrazowy położony jest w centralnej części Polski, między Łodzią a Warszawą. Obejmuje obszar o powierzchni 23 614 ha. W Puszczy Bolimowskiej można spotkać żyjącego w tych lasach łosia czy jelenia europejskiego, a nawet rżęsorka rzeczka – jedyne w Polsce jadowitego ssaka.

Bolimowski Park Krajobrazowy dzięki licznym ścieżkom rowerowym i pieszym można przemierzać na dwóch kołach oraz na dwóch nogach. Piękno bolimowskiej natury można również podziwiać płynąc z nurtem rzeki. Wszystko za sprawą rzeki Rawki i możliwości zorganizowania spływu kajakowego. Podziwianie i zachwycanie się bogatą roślinnością, która porasta brzegi rzeki, może być niezwykle relaksujące. Jednak należy pamiętać, że jest to wymagająca trasa, chociażby

ze względu na liczne przeszkody. Chociażby w postaci zwalonych drzew. To wyzwanie i wysiłek dla kajakarzy, ale nagrodą jest satysfakcja z odbicia ekscytującego spływu.

Planując zwiedzanie parku z kajaka, warto zwrócić uwagę na drewniany młyn znajdujący się w miejscowości Ruda. Budynek powstał prawdopodobnie w 1915 roku. Nie jest on prawnie chronionym zabytkiem, co powoduje, że z roku na rok coraz bardziej niszczeje. Dla okolicznych mieszkańców stanowi po prostu część krajobrazu, natomiast dla amatorów spływów kajakowych to doskonała baza do rozpoczęcia wodnej wędrowki z nurtem rzeki. Zwodowanie kajaków w tym miejscu nie przysparza kłopotów, gdyż woda jest dość płytka.

Nadpiliczne Parki Krajobrazowe tworzą trzy parki krajobrazowe: Przedborski Park

- 1 **Rzeka Rawka**
fot. arch.
UMWŁ
- 2 **Młyn w Rudzie**
fot. arch.
UMWŁ
- 3 **Rezerwat Spała**
fot. arch.
UMWŁ
- 4 **Rzeka Pilica**
fot. Aleksander
Grad



Krajobrazowy, Sulejowski Park Krajobrazowy oraz Spalski Park Krajobrazowy. Chronią one najcenniejsze fragmenty doliny Pilicy charakteryzujące się bogactwem przyrodniczym i zróżnicowanym ukształtowaniem terenu. Położenie Nadpilicznych Parków w dolinie rzeki i w jej bliskim sąsiedztwie sprawia, że tereny te można podziwiać podróżując kajakiem.

Pilica jest najdłuższym lewym dopływem Wisły o długości 319 km, w samym województwie łódzkim jest to odcinek 150 km. Wyjątkowo malownicza rzeka sprzyja spływowi kajakowemu na specjalnie oznakowanym szlaku. Płynąc Pilicą, turyści mają możliwość podziwiania bogatej roślinności, szeregu starorzeczy oraz wielu wysp.

Odcinek powyżej Spały to liczne meandry Pilicy na rozległych łąkach.

Na Pilicy został utworzony sztuczny Zbiornik Sulejowski o powierzchni 24,50 ha. Zbiornik ciągnie się od Sulejowa do Smardzewic i stanowi miejsce wypoczynku i rekreacji dla turystów. Tutaj znudzony spływami kajakarz może spróbować sił w innej dziedzinie sportów wodnych. Wokół zbiornika wyznaczono liczne plaże i kąpieliska oraz utworzono ośrodki wypoczynkowe i wypożyczalnie sprzętu wodnego. A kiedy już zapragnie się wyjść z wody na suchy ląd, to godny polecenia jest liczący prawie 70 km szlak rowerowy zlokalizowany wokół Jeziora Sulejowskiego. Trasa idealna na weekendowy wypad za miasto.

KONTAKT

Bolimowski Park Krajobrazowy

✉ ul. Nowobielańska
61, 96-100
Skierniewice
46 833 37 77
@ bkp@parkilodzkie.pl
🌐 bolimowskipark.pl

Nadpiliczne Parki Krajobrazowe

✉ ul. Piotrkowska 106
97-310
Moszczenica
44 616 82 25
@ npk@parkilodzkie.pl
🌐 npk.parkilodzkie.pl

LOKALNE WYDARZENIA

WIZYTÓWKĄ TURYSTYCZNĄ REGIONU

Potencjał turystyczny miejscowości czy regionu to nie tylko duża liczba cennych zabytków. Dziś ruch turystyczny generują także ci, którzy mają pomysł na to, jak turystę zainteresować, przyciągnąć i zaszcześcić w nim chęć do powrotu. A że coraz częściej przyciągają lokalne uroczystości i święta, to Łódzkie korzysta.

Podróż w czasie

22 lipca

W niedzielę 22 lipca Regionalny Zespół Pieśni i Tańca Boczek Chełmońskie sprawi, że skansen w Maurzycach koło Łowicza będzie tętnił życiem. Można będzie zobaczyć obrzęd tradycyjnych żniw, poczuć i chłonąć sielankową atmosferę wsi sprzed lat.

Dzisiejsze żniwa niewiele mają wspólnego z tymi, które dostępne będą w Maurzycach. W ruch pójdą sierpy i kosy, oczywiście wcześniej poświęcone. Pracom żniwnym towarzyszyć będzie określony ład i porządek, który dla mieszkańców wsi był niezwykle ważny.

Regionalny Zespół Pieśni i Tańca Boczek Chełmońskie przedstawi niezwykle widowisko, szczególnie dla tych, którym żniwa kojarzą się z nowoczesnymi maszynami rolniczymi. Impreza rozpocznie się mszą świętą w zabytkowym kościele na terenie skansenu. Następnie w jednej z zagrod Boczek Chełmońskie zaprezentują, jak kiedyś wyglądały przygotowania do żniw. Po tej części zainteresowani obejrzą pokaz koszenia kosą, podbierania zboża sierpem, wiązania snopów i ustawiania mendli. Zakończenie prac wiązało się ze wspólną zabawą i odpoczynkiem, czego oczywiście nie zabraknie w programie przygotowanym przez zespół. Organizatorzy, poza żniwną inscenizacją, przygotowali dla uczestników imprezy wiele innych atrakcji. Na scenie amfiteatru przez całe popołudnie i wieczór odbywać się będą koncerty. Nie zawiodą także koła gospodyń wiejskich, które zaoferują przepyszne jadło i unikalne rękodzieło.



● Pokaz tradycyjnych żniw
fot. archiwum UMWŁ

Z wizytą na zamku

25-26 sierpnia

W sierpniu należy pamiętać o odwiedzeniu Łęczycy. Odbędzie się tam jubileuszowy XX Międzynarodowy Turniej Rycerski na Zamku Królewskim. Tradycyjnie zjadą się znamienici rycerze, członkowie najlepszych grup rekonstrukcji historycznej. Gościć także będą m.in. RYCERZE GNIEWU, najlepszy w Polsce poczet rycerski, AMM ARCHERY

z Anną Sokólską, mistrzynią świata w łucznictwie konnym, APOLINARSKI GROUP, której członkowie zaprezentują się w konnych popisach kaskaderskich. Ponadto będą pokazy łucznicze, szermiercze, alchemiczne i żonglowania chorągiewami. Na podgrodzium staną kramy z wyrobami rzemieślniczymi. Publiczność turniejowa

będzie miała okazję sprawdzić swoje umiejętności w różnych zajęciach warsztatowych, a także w konkurencjach zręcznościowych. Turniej odbędzie się w weekend 25-26 sierpnia. Impreza ta jest doskonałą okazją do zwiedzenia wybudowanego przez króla Kazimierza Wielkiego zamku w Łęczycy, który jest drugą najcenniejszą, po Archikolegiacie w Tumie, perłą ziemi łęczyckiej. Zamek stanął na sztucznym wzniesieniu otoczonym fosą, która zasilana

była wodami Bzury. Obiekt niemal w całości zbudowany z czerwonej cegły był rezydencją królewską Kazimierza Wielkiego, a następnie stał się siedzibą starosty łęczyckiego. Z zamkiem ściśle związana jest postać diabła Boruty. Według legendy, w zamian za pomoc Kazimierz Wielki oddał Borucie we władanie zamek. Podobno do dziś siedzi on w lochach zamku i pilnuje skarbu. A rzeźby przedstawiające poszczególne wcielenia diabła Boruty stanowią

większość liczącej około czterysta eksponatów kolekcji rzeźb demonicznych, znajdującej się w zbiorach zamkowego muzeum. Oprócz tego w muzeum znajdują się meble gabinetowe, broń biała, malarstwo, ceramika stołowa i biżuteria. Zwiedzając zamek warto skorzystać z możliwości wejścia na wieżę, skąd rozciąga się piękna panorama miasta.



Osjaków karmi zupą chrzanową 2 września

Osjakowskie zagłębie chrzanowe promuje się za pośrednictwem właśnie tego warzywa. Raz w roku miasto przygotowuje Wojewódzkie Święto Chrzanu, zapraszając gości nie tylko z regionu. I czy nie jest idealnym rozwiązaniem zobaczenie w Osjakowie Synagogi czy Mogiły Powstańców Styczniowych, aby zaraz potem

spróbować zupy chrzanowej? Na pewno ciekawym, bo zaraz po zwiedzeniu trafia się na najważniejszą w ciągu całego roku dla tej miejscowości imprezę. Turyście dane jest zrozumieć region, poznać kulturę, zwyczaje i ludzi, nie tylko z opisów w przewodniku. Wspólne biesiadowanie, zakupy od lokalnych producentów i rękodzielników, smakowanie lokalnych potraw będących dziełem gospodyń wiejskich sprawi, że taką wycieczkę pamięta się dłu-

📍 Pokazy łucznicstwa podczas turnieju

fol. arch. Muzeum Łęczycy

go. Szczególnie kiedy w lodówce stoi słoiczek tartego chrzanu wytwarzanego naturalnymi metodami. W tym roku VII edycja Wojewódzkiego Święta Chrzanu planowana jest na 2 września. Jest jeszcze czas, żeby zaplanować odwiedzenie tego miejsca.

Region zaprezentowany w Łodzi 8-9 września

Tradycyjnie w pierwszych dniach września warto zagościć w Łodzi, gdzie odbędzie się największa impreza promująca województwo łódzkie – Mixer Regionalny Łódzkie 2018. Tegoroczne hasło wydarzenia to „Łódzkie na weekend”. Na tych, którzy pojawią się na ulicy Piotrkowskiej w Łodzi w dniach 8-9 września br., czeka mnóstwo atrakcji, wydarzeń towarzyszących oraz koncertów. W tym roku, celem uatrakcyjnienia imprezy, formuła Mixera została rozszerzona poprzez dodanie do niej dwóch letni edycji. Pierwsza z nich odbyła się już w dniach 30 czerwca – 1 lipca w Piotrkowie Trybunalskim, a 4-5 sierpnia Mixer będzie gościć w Uniejowie. Cykl imprez organi-

zowany jest pod wspólną nazwą „Mixer Regionalny na wakacjach”. To niejako zapowiedzi głównego wydarzenia wrześniowego, które na pewno dostarczą dużo zabawy i rozrywki mieszkańcom łódzkiego. Mixer ma już swoją markę, realizowany jest od 2004 r. i od początku jest imprezą niekomercyjną i niebiletowaną. Najważniejszym celem wydarzenia jest promocja dorobku kulturowego, społecznego i ekonomicznego jednostek samorządu terytorialnego z naszego regionu oraz budowanie przewagi konkurencyjnej marki „Łódzkie Promuje”. Oprócz samorządów z obszaru województwa Mixer gości także reprezentantów regionów partnerskich, koła gospodyń wiejskich, podmioty ekonomii społecznej, lokalne grupy działania oraz instytucje publiczne, które współorganizują działania towarzyszące. W tym roku na ulicy

Piotrkowskiej pojawi się ponad 100 wystawców przedstawiających niezwykle zróżnicowaną ofertę turystyczną, kulinarną, kulturową czy artystyczną. Sobotnie i niedzielne prezentacje zakończą koncerty gwiazd. Na odwiedzających stoiska czekają prezentacje prac lokalnych artystów, np. rzeźby, wycinanki, ceramika czy hafty. Osoby, które szukają atrakcyjnych miejsc do zwiedzania w województwie łódzkim, będą mogły zapoznać się z ofertą turystyczną gmin i powiatów. Ponadto uczestnictwo w imprezie będzie także doskonałą okazją, aby skosztować wyjątkowych, lokalnych wyrobów, z których słynie region.



3 Mixer na ul. Piotrkowskiej
fot. Tomasz Ogrodowczyk

Owocowo-warzywny mix w Skierniewicach 15-16 września

Również we wrześniu warto zajrzeć do Skierniewic. Do tego miasta turystów przyciąga chlubiące się wieloletnią tradycją Święto Kwiatów, Owoców i Warzyw. Podczas tego wydarzenia ulicami miasta przechodzi barwny korowód grup w strojach regionalnych, grup rekonstrukcyjnych, uczniów szkół, sportowców, orkiestr czy motocyklistów. Jego uczestnicy niosą najbardziej kolorowe i dorodne okazy warzyw i owoców. Miłośnicy roślin na zorganizowanym podczas tego święta kiermaszu mogą kupić zarówno nasiona, sadzonki, jak i dorodne drzewa. Możliwe są także dostępne konsultacje z fachowcami. Można też spróbować, jak smakują wyhodowane w Skierniewicach odmiany jabłek.

Ci, którzy zdecydują się odwiedzić ten event będą świadkami wyjątkowego pokazu, którego głównymi elementami będą światło i dźwięk. Spektakularna projekcja graficzna na fasadzie miejskiego ratusza w połączeniu z efektownym, podniebnym widowiskiem pirotechnicznym na długo pozostaną w pamięci. Skierniewickie Święto Kwiatów to także świetne koncerty największych gwiazd. W tym roku gwiazdობiór święta prezentuje się wyjątkowo. To właśnie w Skierniewicach, wszyscy fani dobrej muzyki będą mogli za darmo wziąć udział w koncertach takich gwiazd, jak Kult, Ania Dąbrowska, Mrozu, Wilki, Celo, Michał Szpak, Boys oraz Piękni i Młodzi. Warto do Skierniewic przyjechać pociągiem, gdyż jest tam jeden z najpiękniejszych dworców w Europie – odrestaurowany, imponujący bu-

dynek w stylu gotyku angielskiego. Bywał tu Reymont, kręcono sceny do filmów „Ziemia Obiecana” i „Lalka”. Od 2010 roku na stacji podróżnych wita Stanisław Wokulski, który w tym miejscu doświadczył duchowej przemiany. Podobno bohater pomaga nieszczęśliwie zakochanym. Radzi się, aby wrzucić do kieszonki kamizelki Wokulskiego karteczkę z imieniem ukochanej osoby, a wtedy sprawy z drugą połową ułożą się pomyślnie. W tym roku Skierniewickie Święto Kwiatów, Owoców i Warzyw odbędzie się już po raz czterdziesty pierwszy. Skierniewce czekają na turystów w trzeci weekend września (15-16.09.2018).



❶ Korowód podczas Święta Kwiatów, Owoców i Warzyw
fot. arch. UMWE

Pociągiem w łódzkie

Zapraszamy
do odwiedzania kolejną
peretek turystycznych
województwa łódzkiego



Większość mieszkańców województwa łódzkiego zna już odbywającą się od paru lat akcję „Pociągiem w Łódzkie”. Wyjazdy przybliżają atrakcje turystyczne i przyrodnicze regionu. Udział w projekcie jest bezpłatny, ale liczba miejsc ograniczona. Zasady uzyskania biletów na konkretną wycieczkę dostępne są zawsze na kilka dni przed jej planowanym odbyciem, na stronie www.pociągiem.lodzkie.pl.

Organizatorzy akcji:

Urząd Marszałkowski Województwa
Łódzkiego,
Zespół Parków Krajobrazowych
Województwa Łódzkiego,
Łódzka Kolej Aglomeracyjna,
Przewozy Regionalne.

W TYM ROKU MOŻNA POJECHAĆ W NASTĘPUJĄCE MIEJSCA:

14.07.18

Bolimowski PK – skierowana do mieszkańców Kuluszek i Tomaszowa Mazowieckiego

28.07.18

Rogów – Arboretum i przejazd Kolejką Wąskotorową

18.08.18 i 25.08.18

Arkadia i Nieborów – dedykowana seniorom z Kartą Seniora

29.09.18

Spała i Spalski PK – w ramach Wojewódzkich Obchodów Światowego Dnia Turystyki

